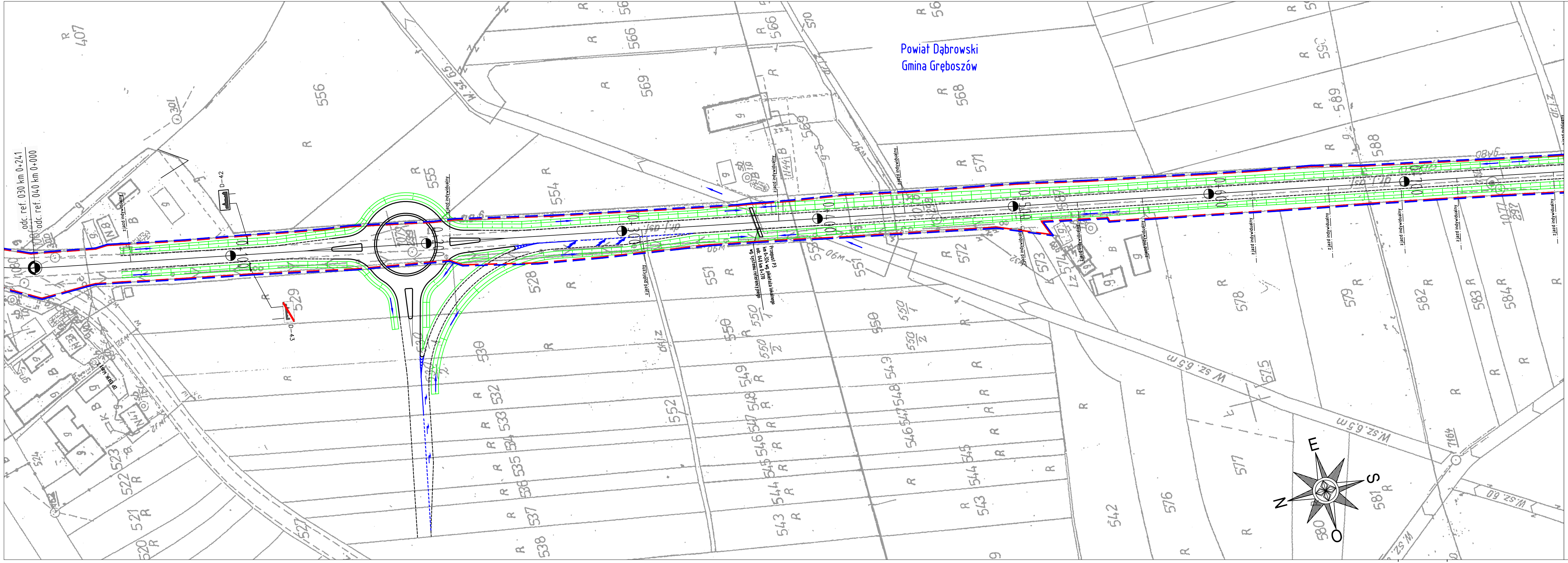
Powiat Dąbrowski
Gmina Gręboszów
odc. ref. 030 km 0+241
odc. ref. 040 km 0+000
D-42
D-43
zjazd indywidualny
zjazd publiczny
Przepust P3
km 0+324 wg. pikietażu lokalnego
odc. 040 km 0+370
wg. systemu referencyjnego
W sz. 6,5 m
W sz. 6,0
dr.l.Z
N
E
S
O
407
556
569
566
568
555
554
528
529
530
551
550
571
572
573
578
579
582
583
584
588
589
577
576
542
543
544
545
546
547
548
549
552
575
580
581
520
521
522
523
527
532
533
534
535
536
537
538
R
B

LEGENDA:

- Teren, na którym będzie realizowane przedsięwzięice
- Obszar, na który będzie oddziaływać przedsięwziecie
- Proj. krawędź nawierzchni
- Proj. krawędź pobocza
- Proj. krawężnik
- Proj. obrzeże
- Proj. rów kryty
- Proj. przepust
- Kierunek spływu wód opadowo - roztopowych
- Proj. kanał deszczowy
- WYL – Proj. wylot kanalizacyjny
- D – Studnia kanalizacyjna
- SW – Studnia wpadowa
- OS D S – Układ oczyszczania
- Studnia wpadowa
- Proj. wpust
- KR – Proj. komora rozprężna
- RT – Proj. rurociąg tłoczny
- P – Proj. przepompownia

SKALA: 1:1000

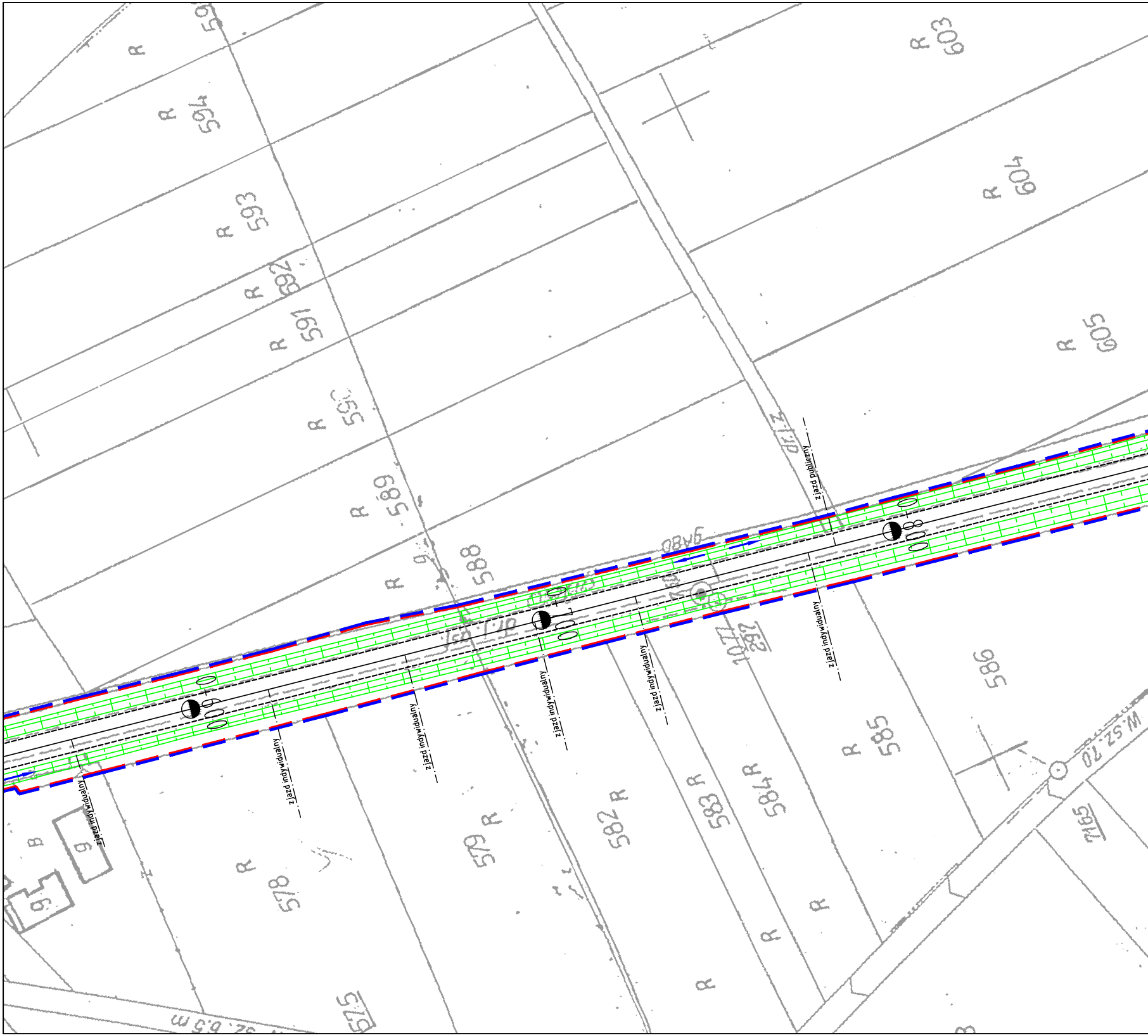
R 594
R 593
R 592
R 591
R 590
R 589
R 588
R 603
R 604
R 605
586
R 585
584 R
583 R
582 R
579 R
578 R
575
1077/297
7165
W.sz.7.0
sz. 6.5 m
dr.1.3
0+600
0+700
0+800
zjazd publiczny
zjazd indywidualny
zjazd indywidualny
zjazd indywidualny
zjazd indywidualny
zjazd indywidualny
zjazd indywidualny
B
9
9

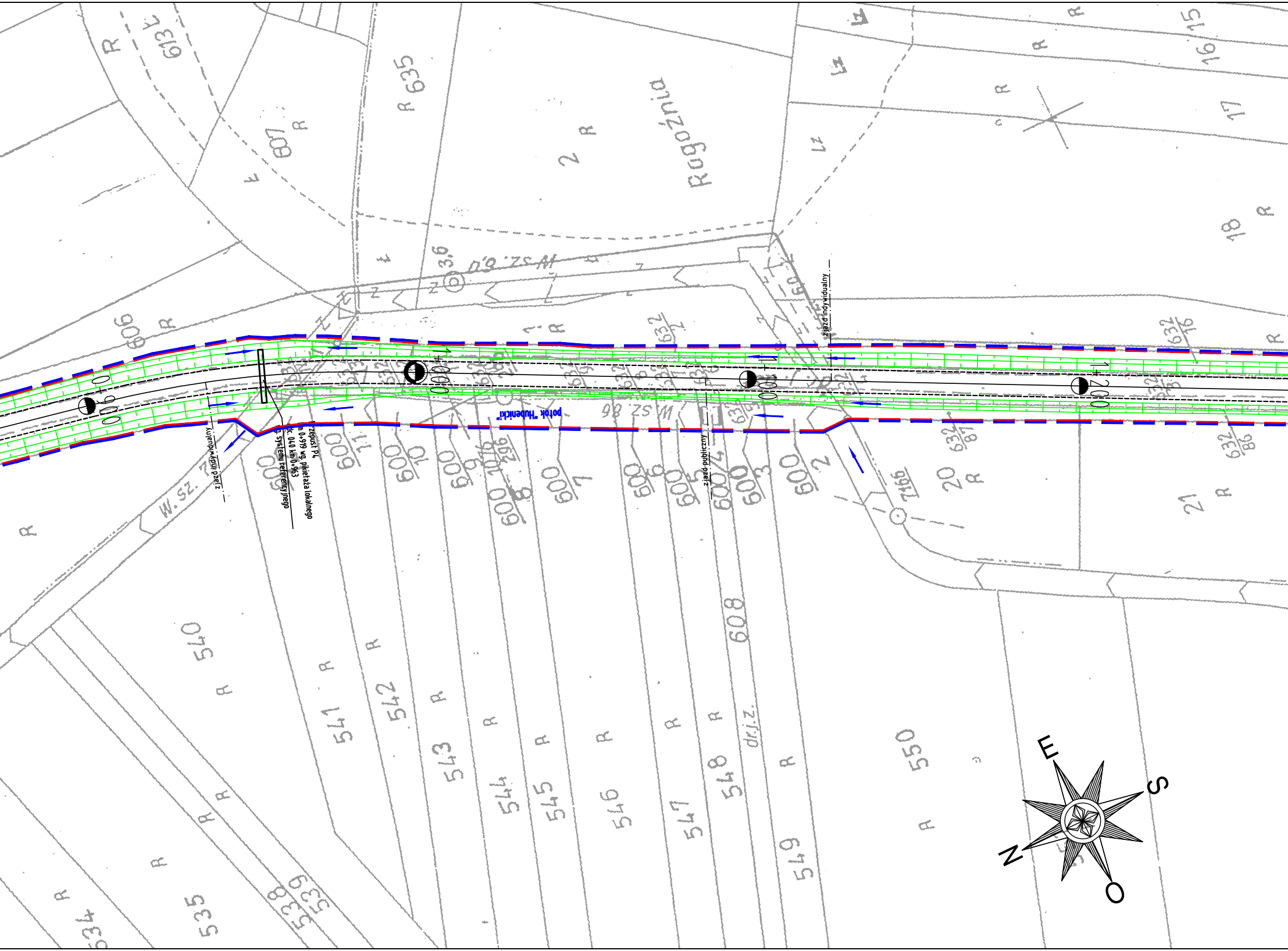
0+900
1+000
1+100
1+200
potok "Hubenicki"
zjazd indywidualny
zjazd publiczny
zepust P4
n 0+919 wg. pikietaża lokalnego
dc. 040 km 0+963
g. systemu referencyjnego
W.sz. 86
W.sz. 6,0
W.sz. 7
Rugoźnia
dr.j.z.
3,6
606
607
613
635
2
18
17
16
15
20
21
534
535
538
539
540
541
542
543
544
545
546
547
548
549
550
608
600/1
600/2
600/3
600/4
600/5
600/6
600/7
600/8
600/9
600/10
600/11
632/2
632/16
632/86
632/87
716/6
R
Ł
Lz
E
S
O
N

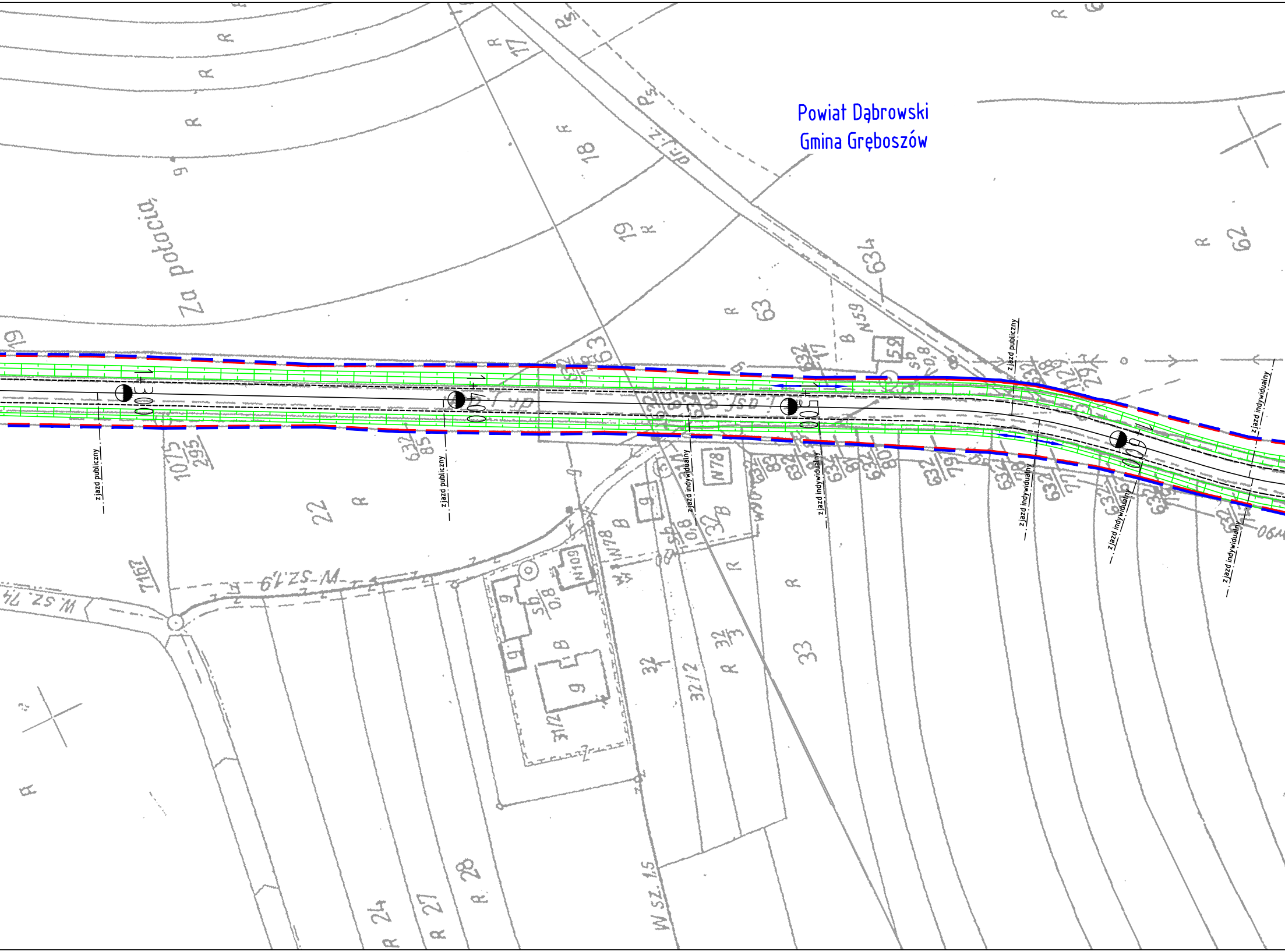
Powiat Dąbrowski
Gmina Gręboszów
Za potocią
1+300
1+400
1+500
1+600
zjazd publiczny
zjazd publiczny
zjazd publiczny
zjazd indywidualny
zjazd indywidualny
zjazd indywidualny
zjazd indywidualny
zjazd indywidualny
zjazd indywidualny
17
18
19
22
24
27
28
33
62
63
634
32/2
31/2
W-sz.1,9
W sz. 1,5
W sz. 74
N78
N109
N59
59
Sb 0,8

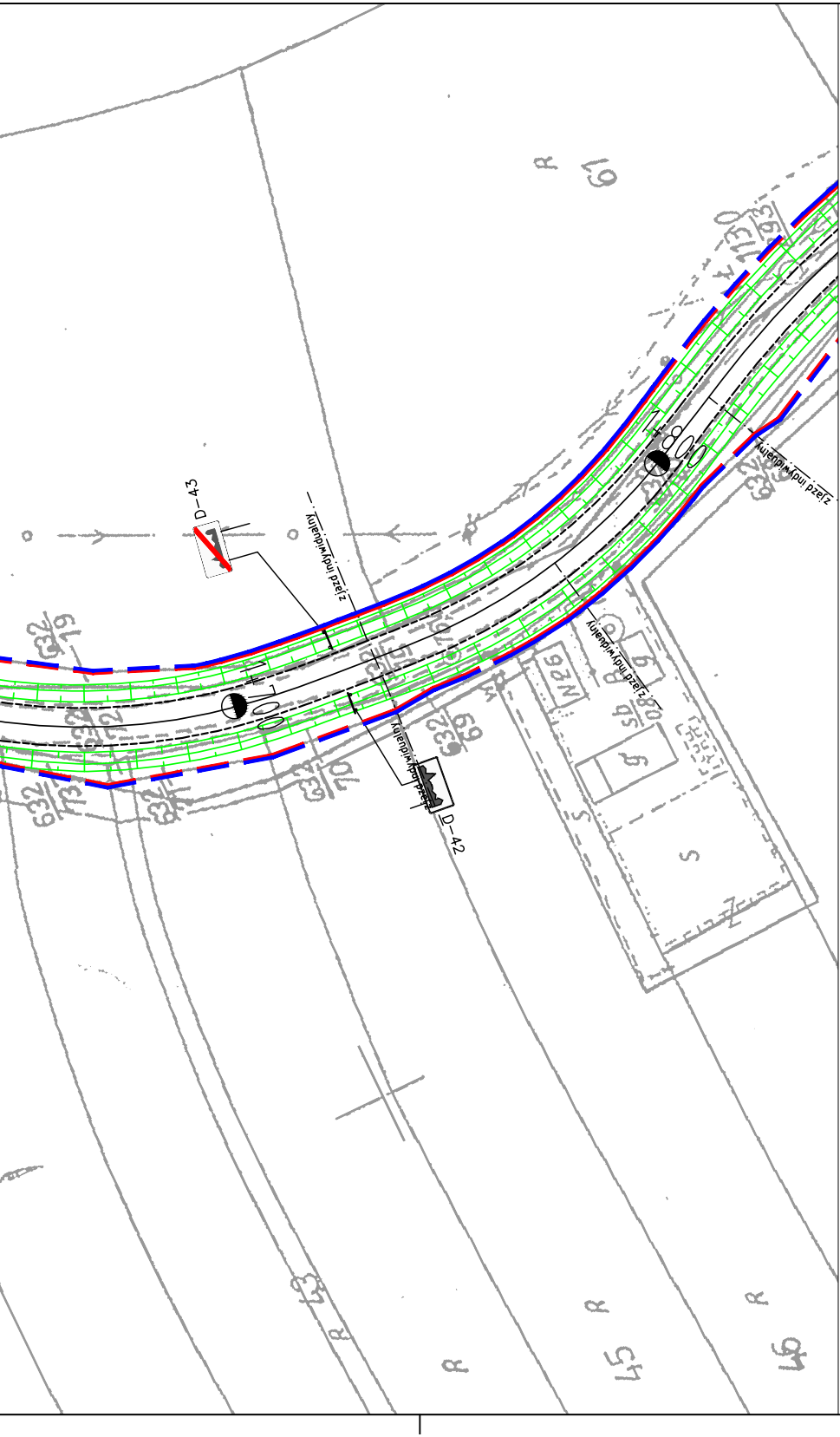

D-43
D-42
zjazd indywidualny
zjazd indywidualny
zjazd indywidualny
zjazd indywidualny
632/19
632/22
632/73
632/71
632/70
632/69
632/93
632/130
1+700
1+800
R
61
43
45
46
S

LEGENDA:

- Teren, na którym będzie realizowane przedsięwzięice
- Obszar, na który będzie oddziaływać przedsięwziecie
- Proj. krawędź nawierzchni
- Proj. krawędź pobocza
- Proj. krawężnik
- Proj. obrzeże
- Proj. rów kryty
- Proj. przepust
- Kierunek spływu wód opadowo - roztopowych
- Proj. kanał deszczowy
WYL - Proj. wylot kanalizacyjny
D - Studnia kanalizacyjna
SW - Studnia wpadowa
OS D S - Układ oczyszczania
- Studnia wpadowa
- Proj. wpust
KR - Proj. komora rozprężna
RT - Proj. rurociąg tłoczny
P - Proj. przepompownia

SKALA: 1:1000

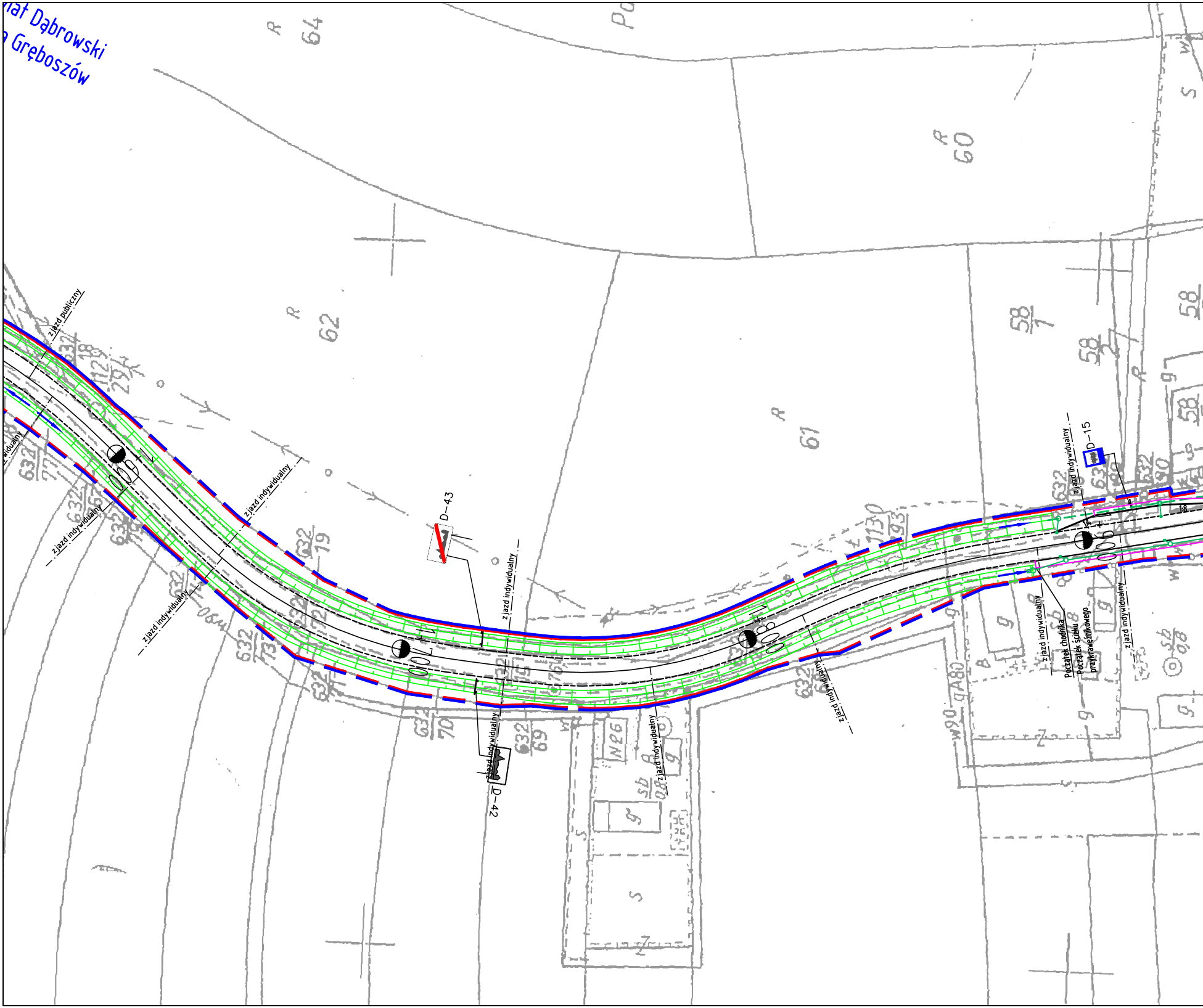

…iat Dąbrowski
…a Gręboszów
R 64
R 60
R 62
R 61
zjazd publiczny
zjazd indywidualny
zjazd indywidualny
zjazd indywidualny
zjazd indywidualny
zjazd indywidualny
zjazd indywidualny
zjazd indywidualny
zjazd indywidualny
zjazd indywidualny
zjazd indywidualny
D-43
D-42
D-15
1+700
1+800
1+900
Początek chodnika
Początek ścieżku przykrawężnikowego

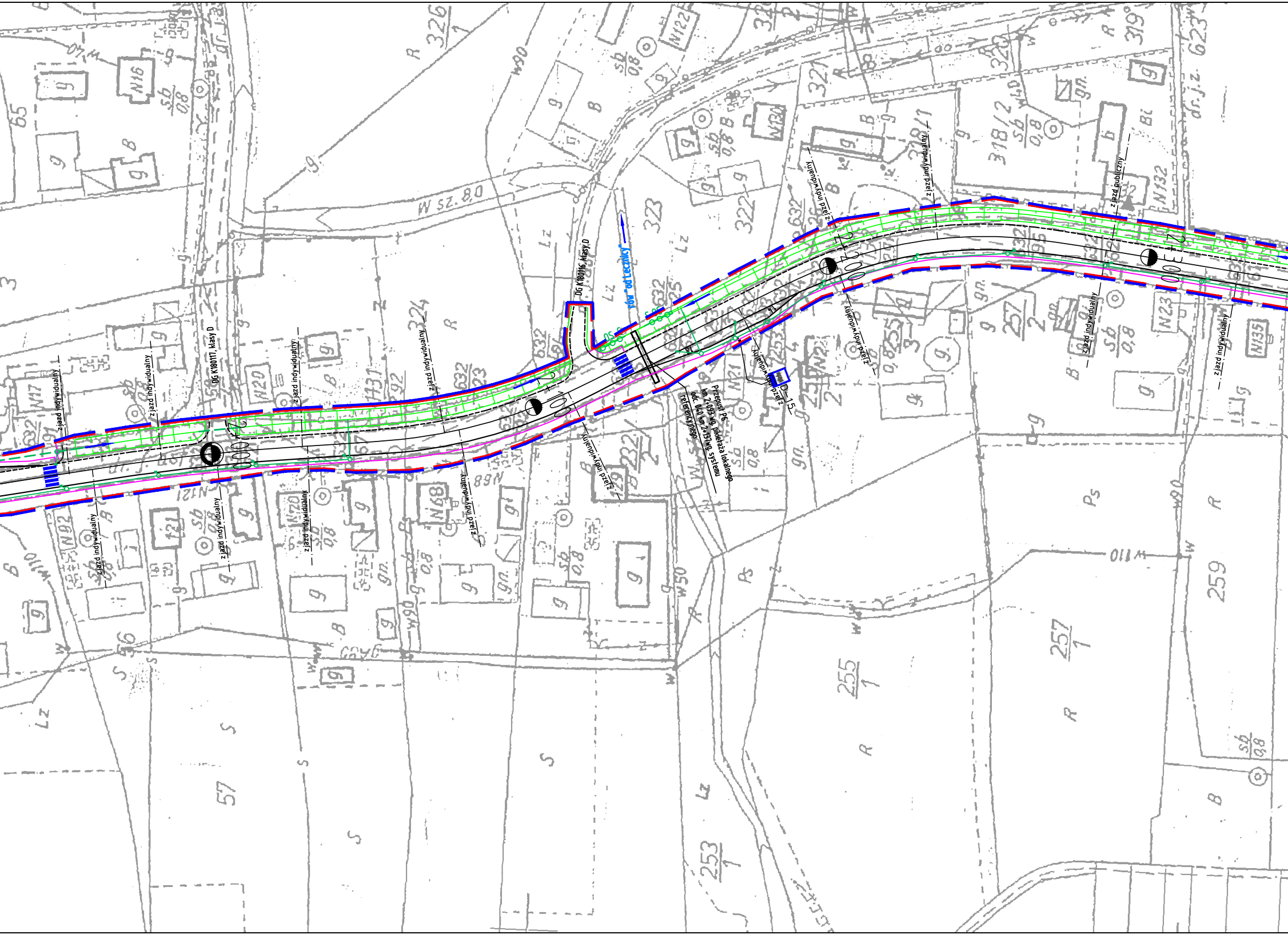
DG K180117, klasy D
DG K180116, klasy D
rów "od Lecznicy"
Przepust P6
km 2+093 wg. pikietaża lokalnego
odc. 040 km 2+137 wg. systemu
referencyjnego
zjazd indywidualny
zjazd publiczny
D-15
2+000
2+100
2+200
2+300
W sz. 8,0
dr. j.z. 623
323
322
324
326
321
320
319
318/2
318/1
257/1
257/2
255/1
253/1
259
57
s.b
0,8

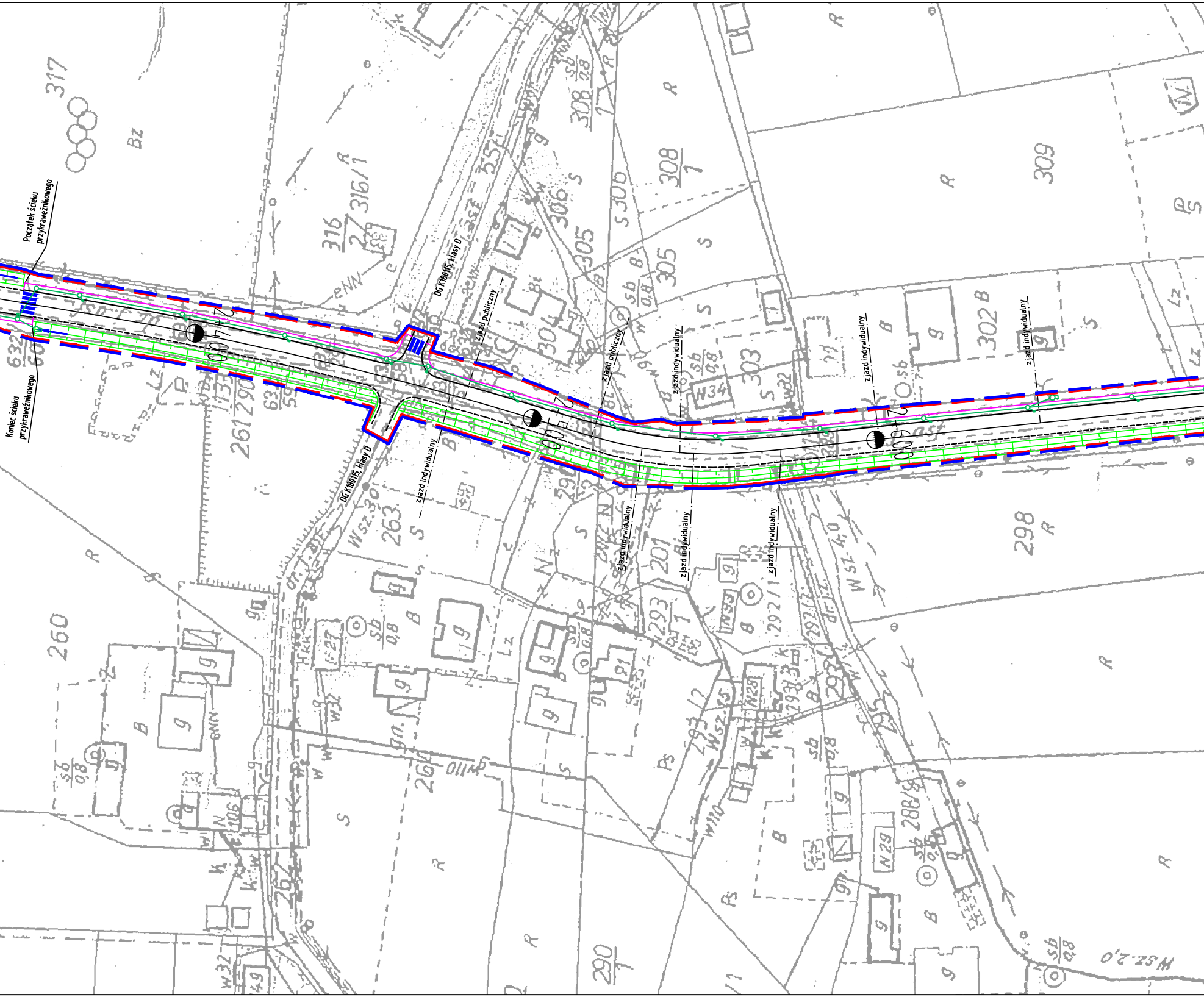
Początek ścieku przykrawężnikowego
Koniec ścieku przykrawężnikowego
DG K180115, klasy D
DG K180115, klasy D
zjazd publiczny
zjazd publiczny
zjazd indywidualny
zjazd indywidualny
zjazd indywidualny
zjazd indywidualny
zjazd indywidualny
zjazd indywidualny
zjazd indywidualny
2+400
2+500
2+600

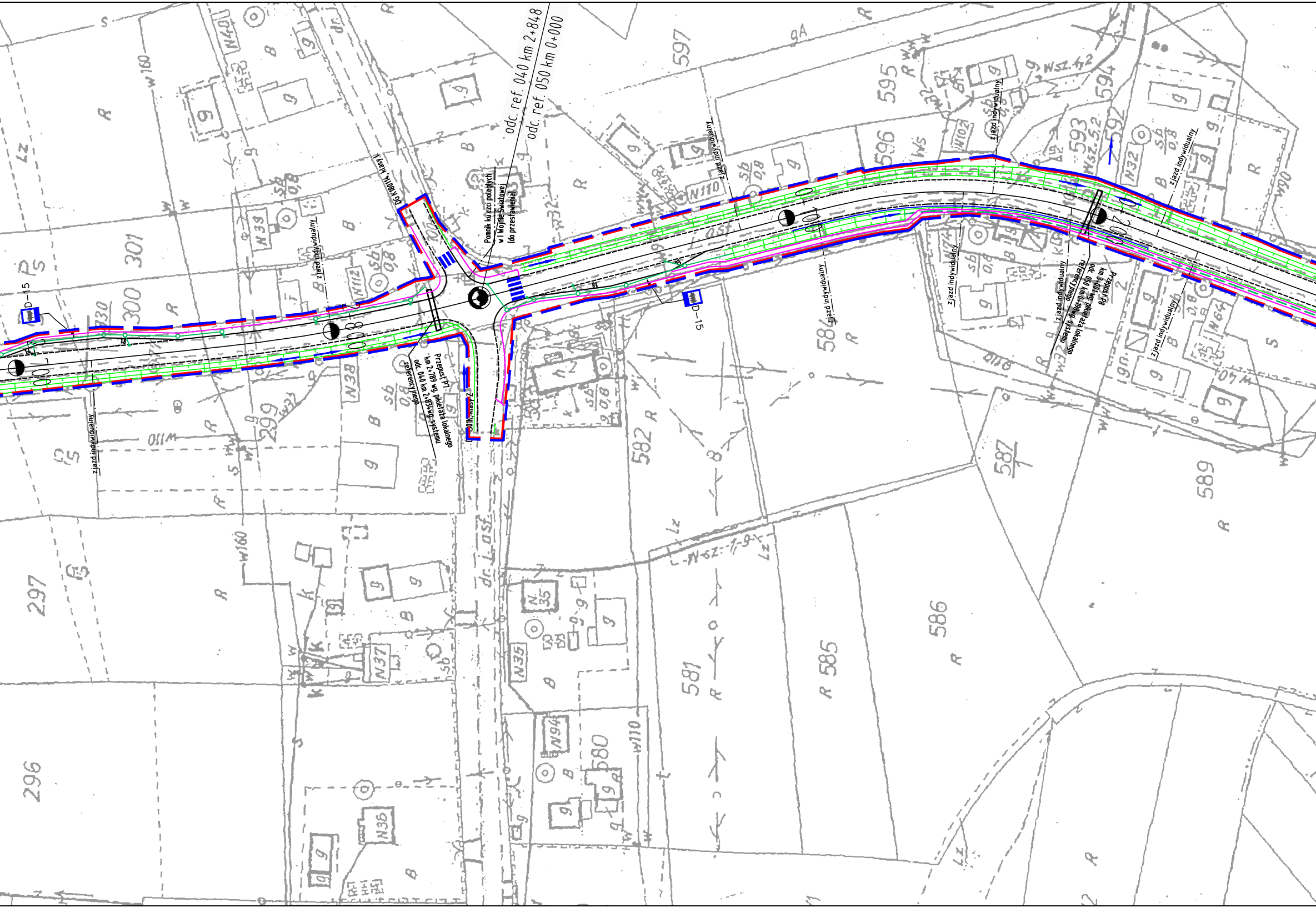
odc. ref. 040 km 2+848
odc. ref. 050 km 0+000
DG K180114, klasy L
Pomnik ku czci poległych
w I Wojnie Światowej
(do przestawienia)
Przepust P7
km 2+789 wg. pikietaża lokalnego
odc. 040 km 2+834 wg. systemu
referencyjnego
Przepust P8
km 3+001 wg. pikietaża lokalnego
odc. 050 km 0+198 wg. systemu
referencyjnego
zjazd indywidualny
zjazd indywidualny
zjazd indywidualny
zjazd indywidualny
zjazd indywidualny
zjazd indywidualny
zjazd indywidualny
D-15
D-15
DG 01K, klasy Z
0+700
0+800
0+900
1+000
1+100
dr. Last
dr.
297
296
299
300
301
330
580
581
582
584
585
586
587
589
593
594
595
596
597
N40
N39
N38
N37
N36
N35
N32
N112
N110
N102
N94
N64
N2
Wsz.42
Wsz.52
W110
W160
W180
W90
sb
0,8

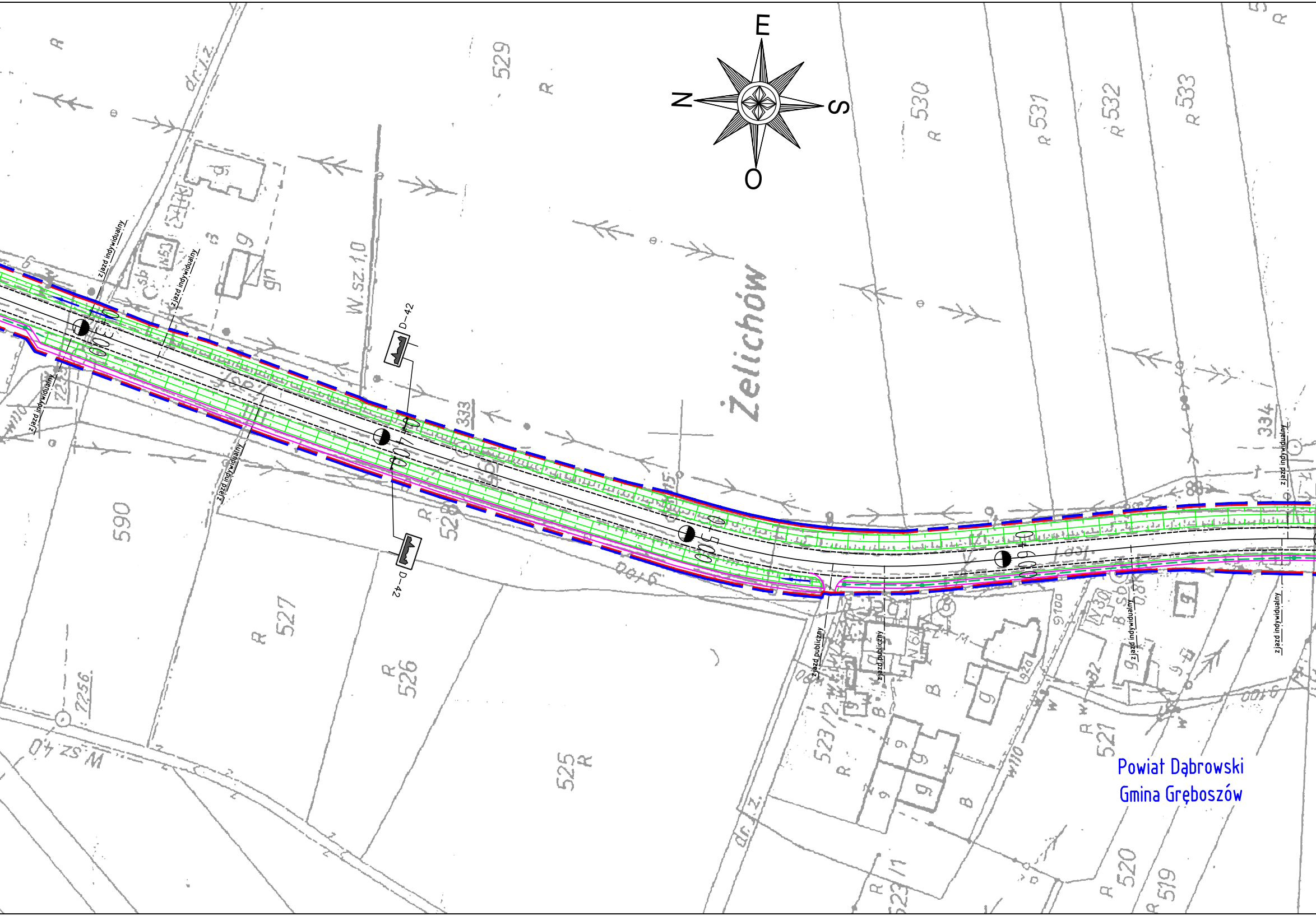
E
N
S
O
Żelichów
529
530
531
532
533
R
dr.l.z.
W.sz.1.0
W.sz.4.0
D-42
D-42
zjazd indywidualny
zjazd publiczny
0+300
0+400
0+500
0+600
333
334
590
528
527
526
525
523/2
523/1
521
520
519
7256
w110
Powiat Dąbrowski
Gmina Gręboszów

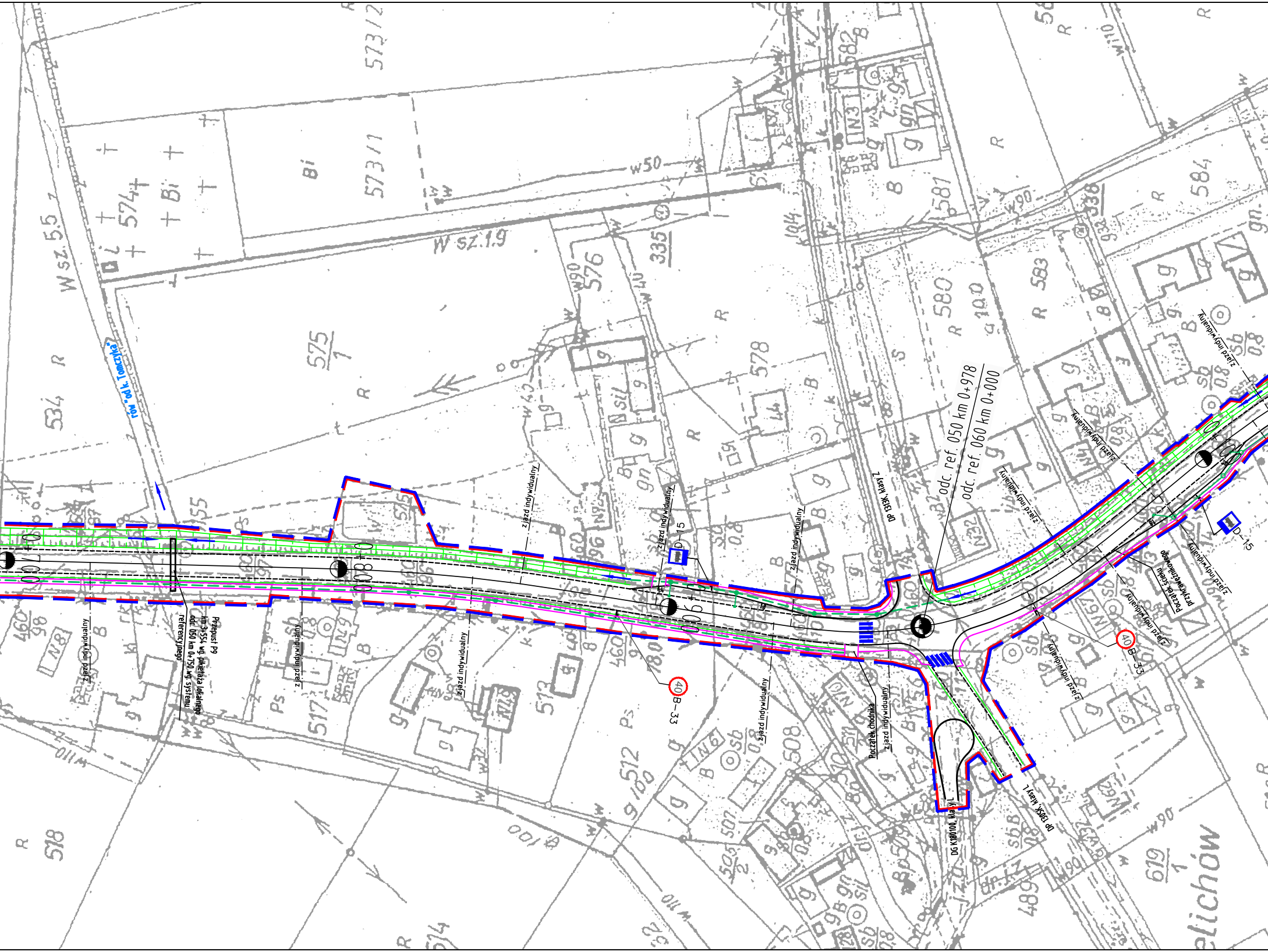
rów "od k. Tomczyka"
odc. ref. 050 km 0+978
odc. ref. 060 km 0+000
DP 1513K klasy Z
DP 1505K klasy L
DG K180100 klasy L
Przepust P9
km 3+554 wg. pikietaża lokalnego
odc. 050 km 0+750 wg. systemu referencyjnego
zjazd indywidualny
przejście dla pieszych
Początek chodnika
Początek ściany przeciwhałasowej
D-15
B-33
40
0+700
0+800
0+900
1+000
W sz. 5,5
W sz. 1,9
w50
w90
w40
w110
573/1
573/2
574
575/1
576
578
580
581
582
583
584
534
518
517
512
508
505/2
460/98
619/1
335
Bi
R
B
S
Ps
g
gn
sb
elichów

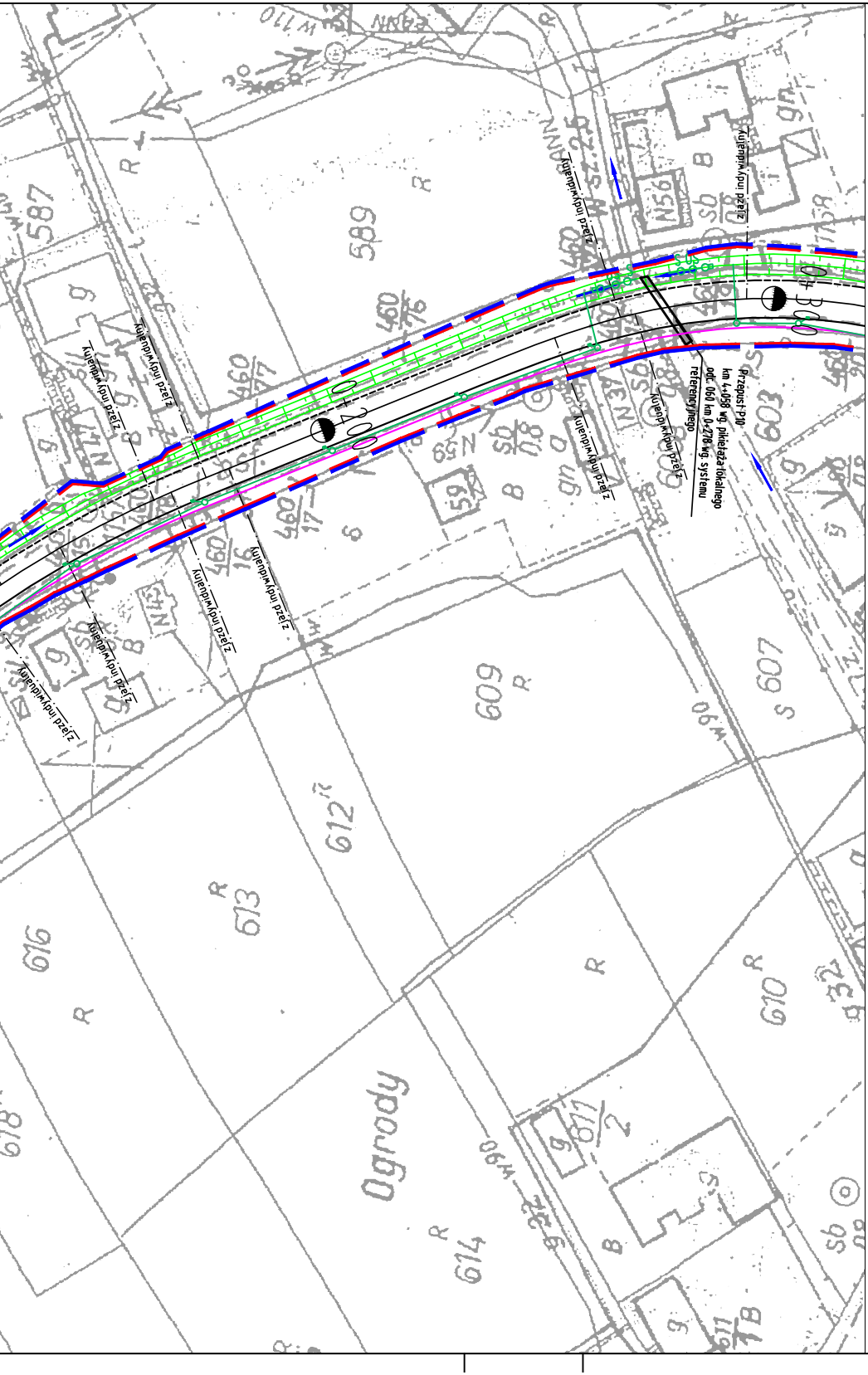

Przepust P10
km 4+058 wg. pikietażu lokalnego
odc. 060 km 0+278 wg. systemu referencyjnego
zjazd indywidualny
zjazd indywidualny
zjazd indywidualny
zjazd indywidualny
zjazd indywidualny
zjazd indywidualny
zjazd indywidualny
zjazd indywidualny
zjazd indywidualny
0+200
0+300
587
589
603
607
609
610
612
613
614
616
618
Ogrody
W 110
W 90

LEGENDA:

- 🟥 – Teren, na którym będzie realizowane przedsięwzięcie
- 🟦 – Obszar, na który będzie oddziaływać przedsięwziecie
- - - - – Proj. krawędź nawierzchni
- 🟩 – Proj. krawędź pobocza
- ― – Proj. krawężnik
- ― – Proj. obrzeże
- - - - – Proj. rów kryty
- ▭ – Proj. przepust
- → – Kierunek spływu wód opadowo – roztopowych
- ― – Proj. kanał deszczowy
- WYL – Proj. wylot kanalizacyjny
- ○D – Studnia kanalizacyjna
- ○SW – Studnia wpadowa
- OS ○D ○S – Układ oczyszczania
- B – Studnia wpadowa
- ▥ – Proj. wpust
- KR ○ – Proj. komora rozprężna
- RT – Proj. rurociąg tłoczny
- P ○ – Proj. przepompownia

SKALA: 1:1000

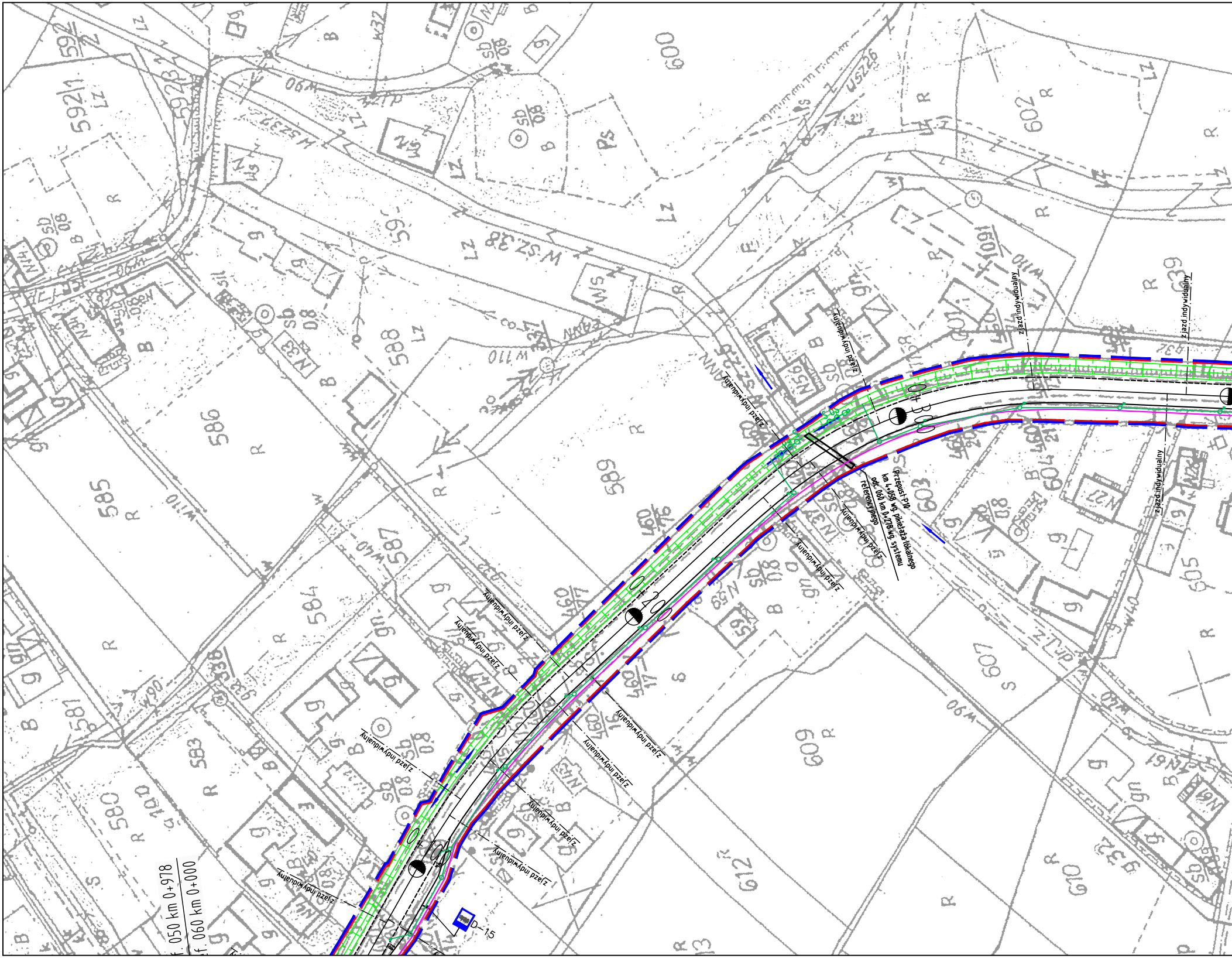

zjazd indywidualny
zjazd indywidualny
zjazd indywidualny
zjazd indywidualny
zjazd indywidualny
zjazd indywidualny
zjazd indywidualny
zjazd indywidualny
zjazd indywidualny
zjazd indywidualny
zjazd indywidualny
zjazd indywidualny
zjazd indywidualny
zjazd indywidualny
Przepust P10
km 4+058 wg. pikietażu lokalnego
odc. 060 km 0+278 wg. systemu
referencyjnego
0+100
0+200
0+300
D-15
f. 050 km 0+978
f. 060 km 0+000
580
581
583
584
585
586
587
588
589
592/1
595
600
602
603
604
605
607
609
610
612
639
1601
W 110
W 90
W 40
Lz
R
B
S
Ps
sb 0,8

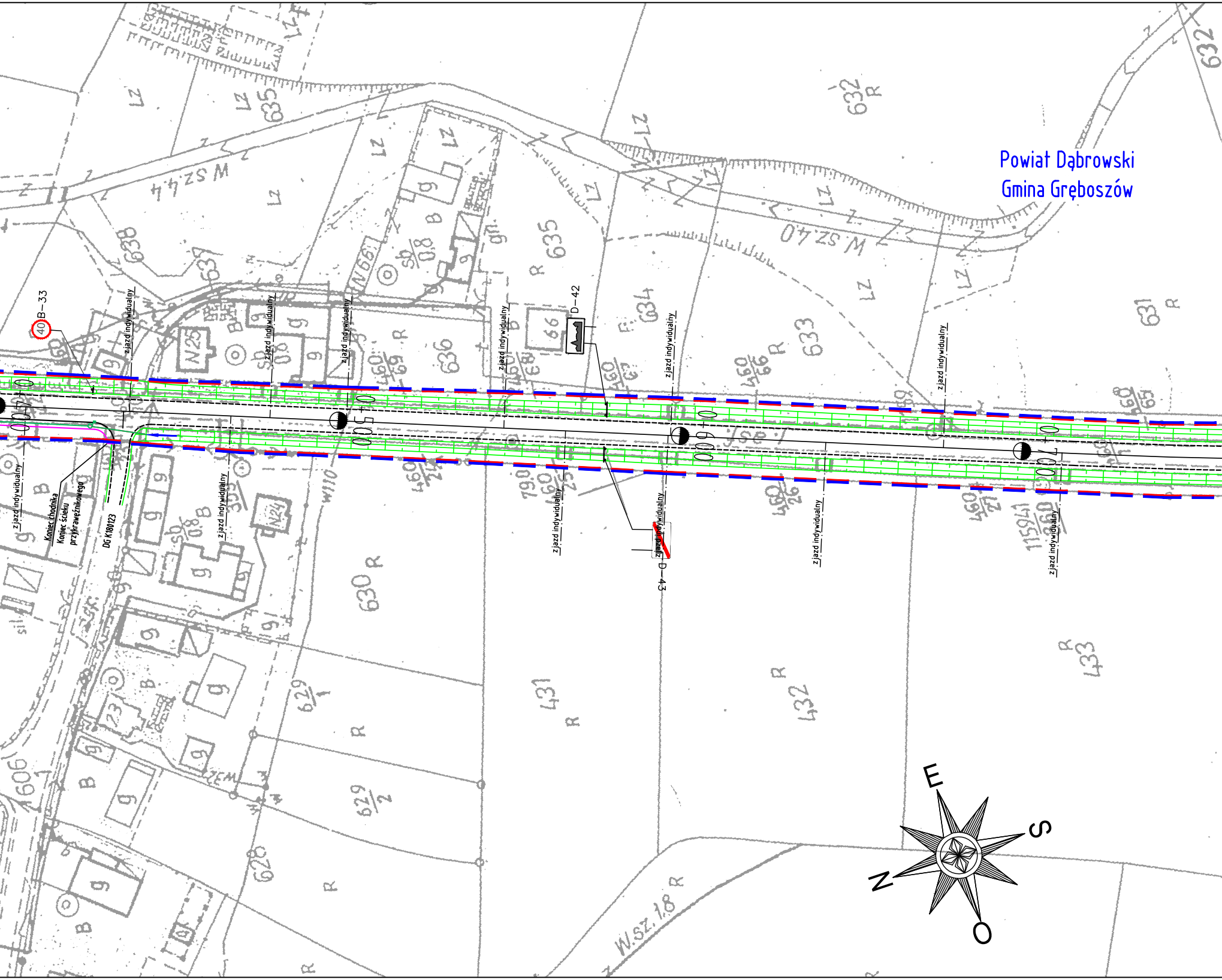
Powiat Dąbrowski
Gmina Gręboszów
40 B-33
D-42
D-43
zjazd indywidualny
Koniec chodnika
Koniec ścieku przykrawężnikowego
DG K180123
0+400
0+500
0+600
0+700
N
E
S
O
W sz 44
W sz 40
W.sz.18
635
638
637
636
634
633
632
631
630
629
628
431
432
433
606
460/65
460/66
460/67
460/69
N25
N24
N66
Lz
R
B
Sb
0,8

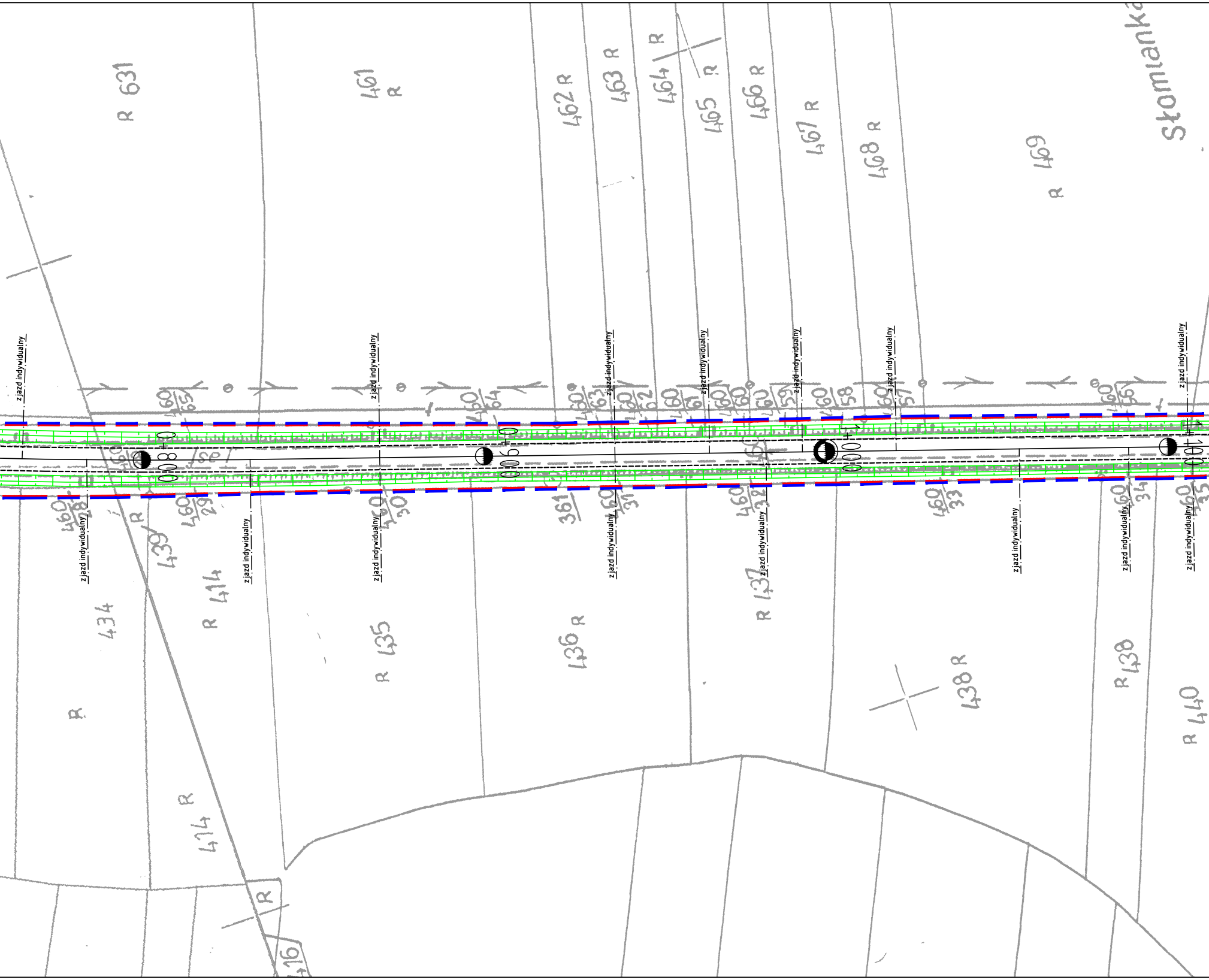
Słomianka
R 631
461 R
462 R
463 R
464 R
465 R
466 R
467 R
468 R
469 R
460/65
460/64
460/63
460/62
460/61
460/60
460/59
460/58
460/57
460/56
460/28
460/29
460/30
361
460/31
460/32
460/33
460/34
460/35
0+800
0+900
1+000
1+100
zjazd indywidualny
439 R
414 R
434 R
R 435
436 R
437 R
438 R
R 438
R 440
R 414
R
416

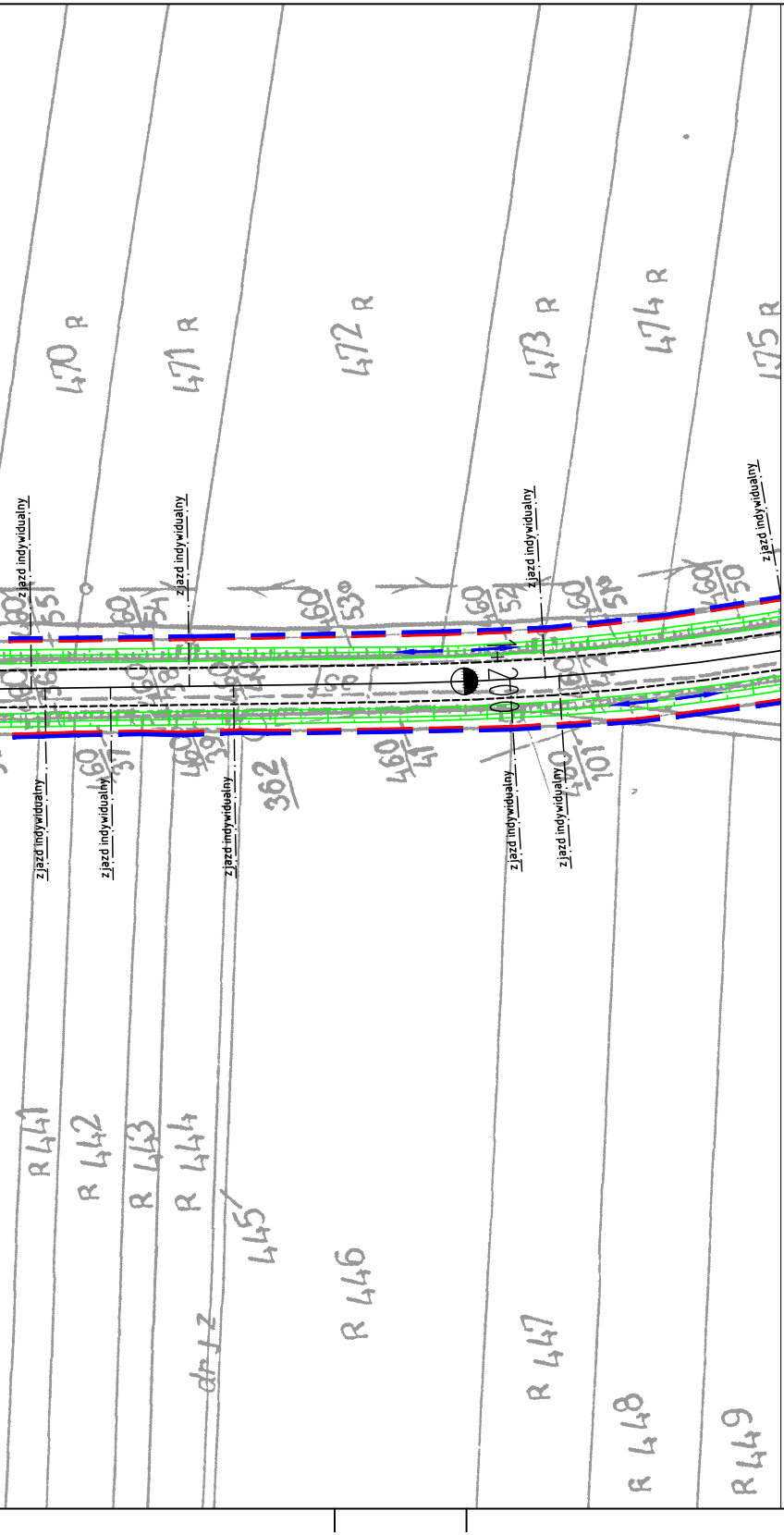
470 R
471 R
472 R
473 R
474 R
475 R
zjazd indywidualny
zjazd indywidualny
zjazd indywidualny
zjazd indywidualny
zjazd indywidualny
zjazd indywidualny
zjazd indywidualny
zjazd indywidualny
zjazd indywidualny
1+200
362
R 441
R 442
R 443
R 444
445
R 446
dr 1 z
R 447
R 448
R 449

LEGENDA:

	- Teren, na którym będzie realizowane przedsięwzięice
	- Obszar, na który będzie oddziaływać przedsięwziecie
	- Proj. krawędź nawierzchni
	- Proj. krawędź pobocza
	- Proj. krawężnik
	- Proj. obrzeże
	- Proj. rów kryty
▭	- Proj. przepust
→	- Kierunek spływu wód opadowo - roztopowych
	- Proj. kanał deszczowy
WYL	- Proj. wylot kanalizacyjny
○D	- Studnia kanalizacyjna
○ SW	- Studnia wpadowa
OS D S	- Układ oczyszczania
	- Studnia wpadowa
	- Proj. wpust
KR ○	- Proj. komora rozprężna
RT	- Proj. rurociąg tłoczny
P ○	- Proj. przepompownia

SKALA: 1:1000

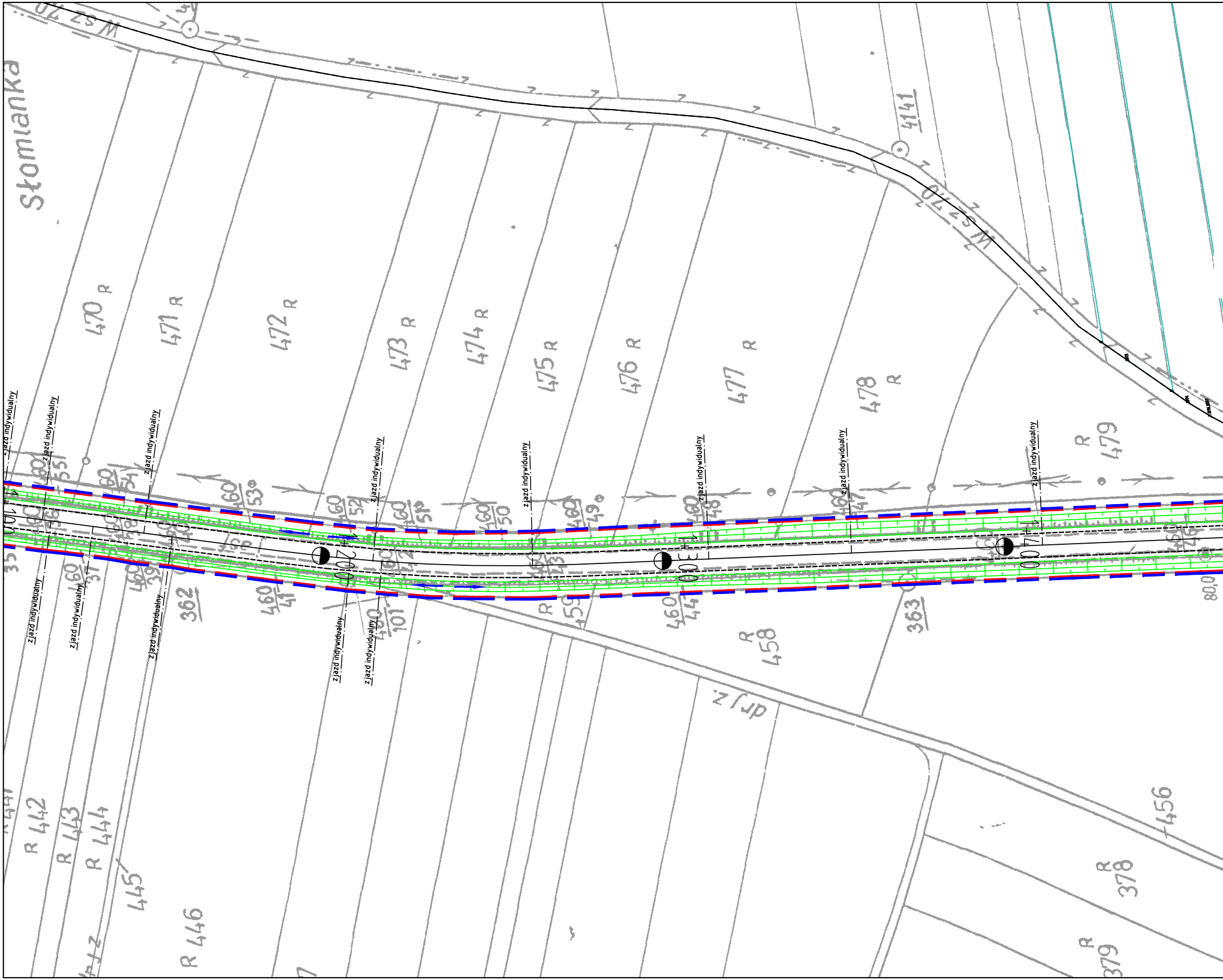
Słomianka
W sz 270
W sz 270
4141
470 R
471 R
472 R
473 R
474 R
475 R
476 R
477 R
478 R
479 R
zjazd indywidualny
zjazd indywidualny
zjazd indywidualny
zjazd indywidualny
zjazd indywidualny
zjazd indywidualny
zjazd indywidualny
zjazd indywidualny
zjazd indywidualny
zjazd indywidualny
zjazd indywidualny
zjazd indywidualny
zjazd indywidualny
1+200
1+300
1+400
362
363
R 458
456
R 378
R 379
R 442
R 443
R 444
445
R 446
dr z
80.0

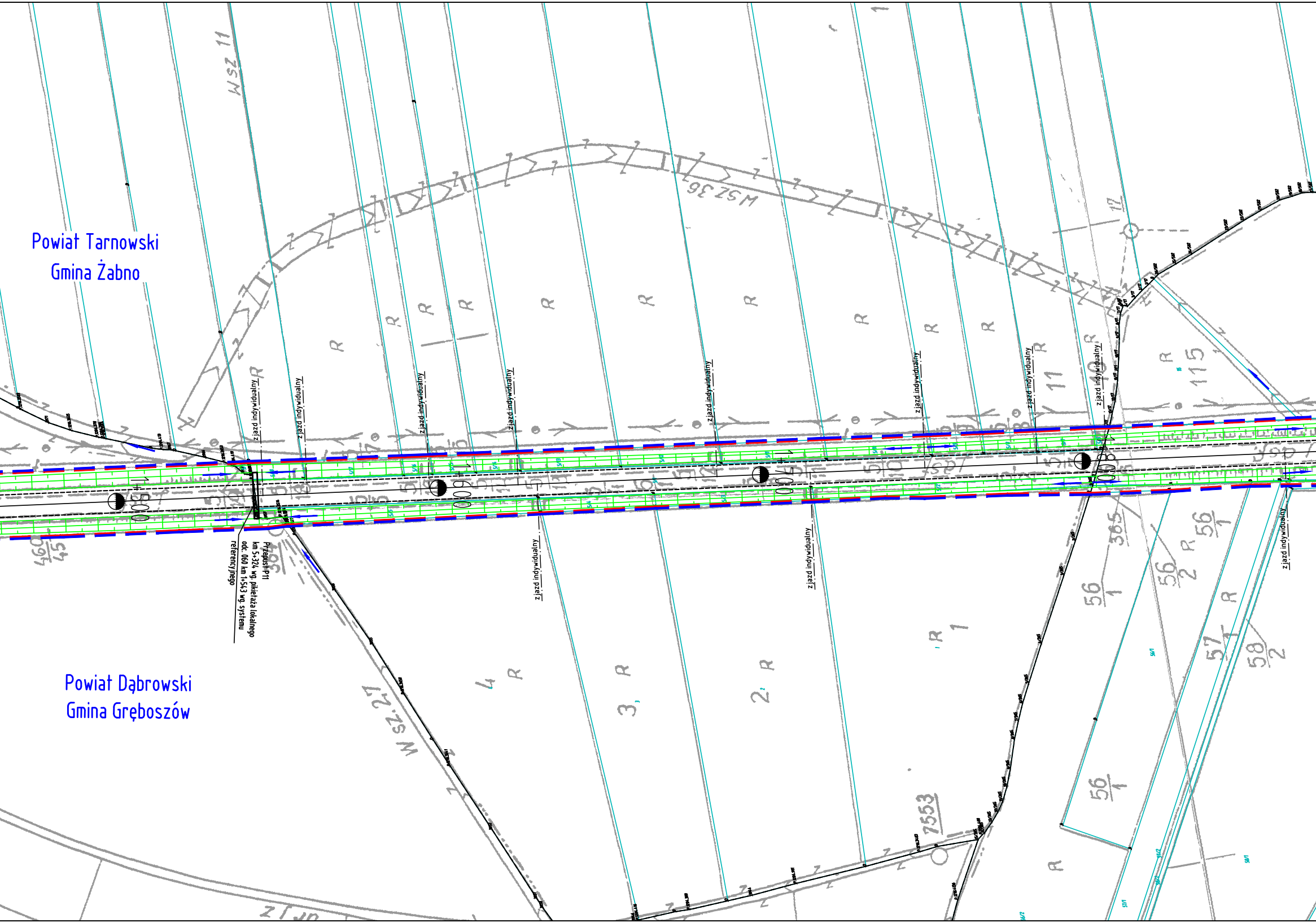
Powiat Tarnowski
Gmina Żabno
Powiat Dąbrowski
Gmina Gręboszów
Przepust P11
km 5+324 wg. pikietaża lokalnego
odc. 060 km 1+543 wg. systemu
referencyjnego
zjazd indywidualny
1+500
1+600
1+700
1+800
W sz 11
W sz 36
W sz 27
R
115
56
1
56
2
57
58
2
7553
460
45
365
4
3
2
1
11
17

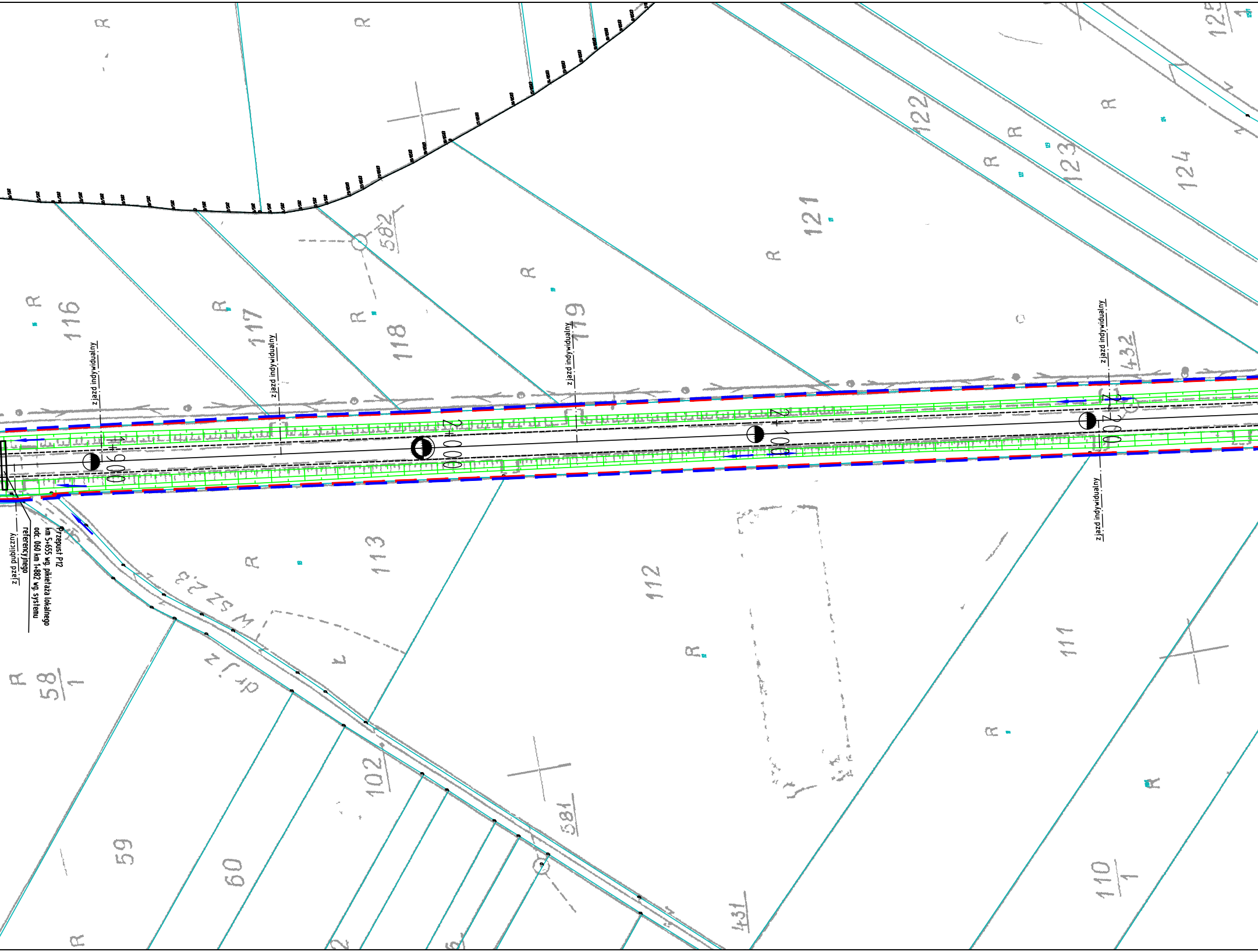
zjazd indywidualny
zjazd indywidualny
zjazd indywidualny
zjazd indywidualny
zjazd indywidualny
zjazd publiczny
Przepust P12
km 5+655 wg. pikietaża lokalnego
odc. 060 km 1+882 wg. systemu
referencyjnego
1+900
2+000
2+100
2+200
116
117
118
119
121
122
123
124
125
582
432
113
112
111
110/1
58/1
59
60
102
581
431
W SZ 2.3
R

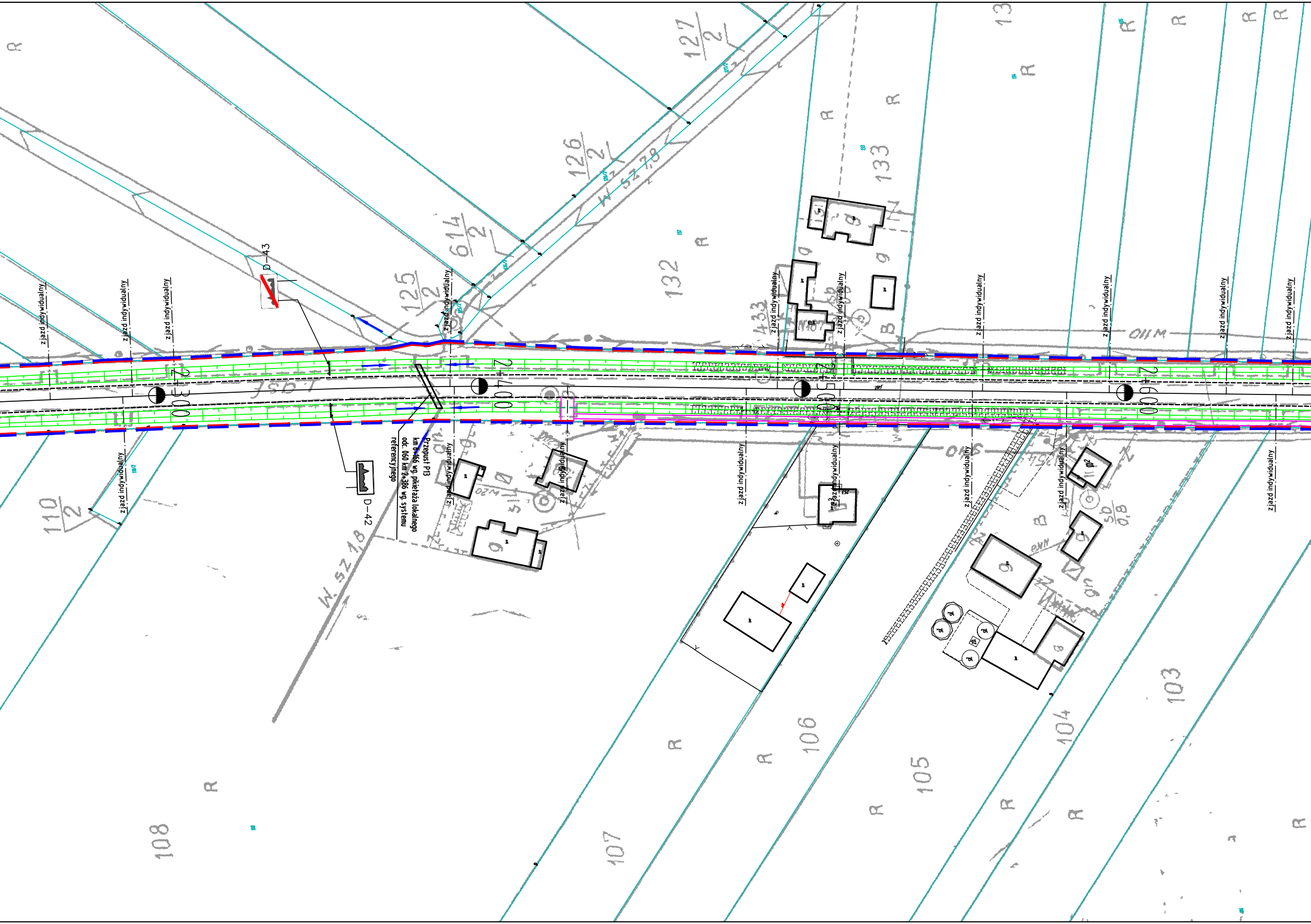
D-43
D-42
Przepust P13
km 0+466 wg. pikietaża lokalnego
odc. 060 km 2+386 wg. systemu
referencyjnego
zjazd indywidualny
2+300
2+400
2+500
2+600
W. sz 7,8
W. sz 1,8
127/2
126/2
125/2
614/2
110/2
132
133
433
108
107
106
105
104
103
13
R

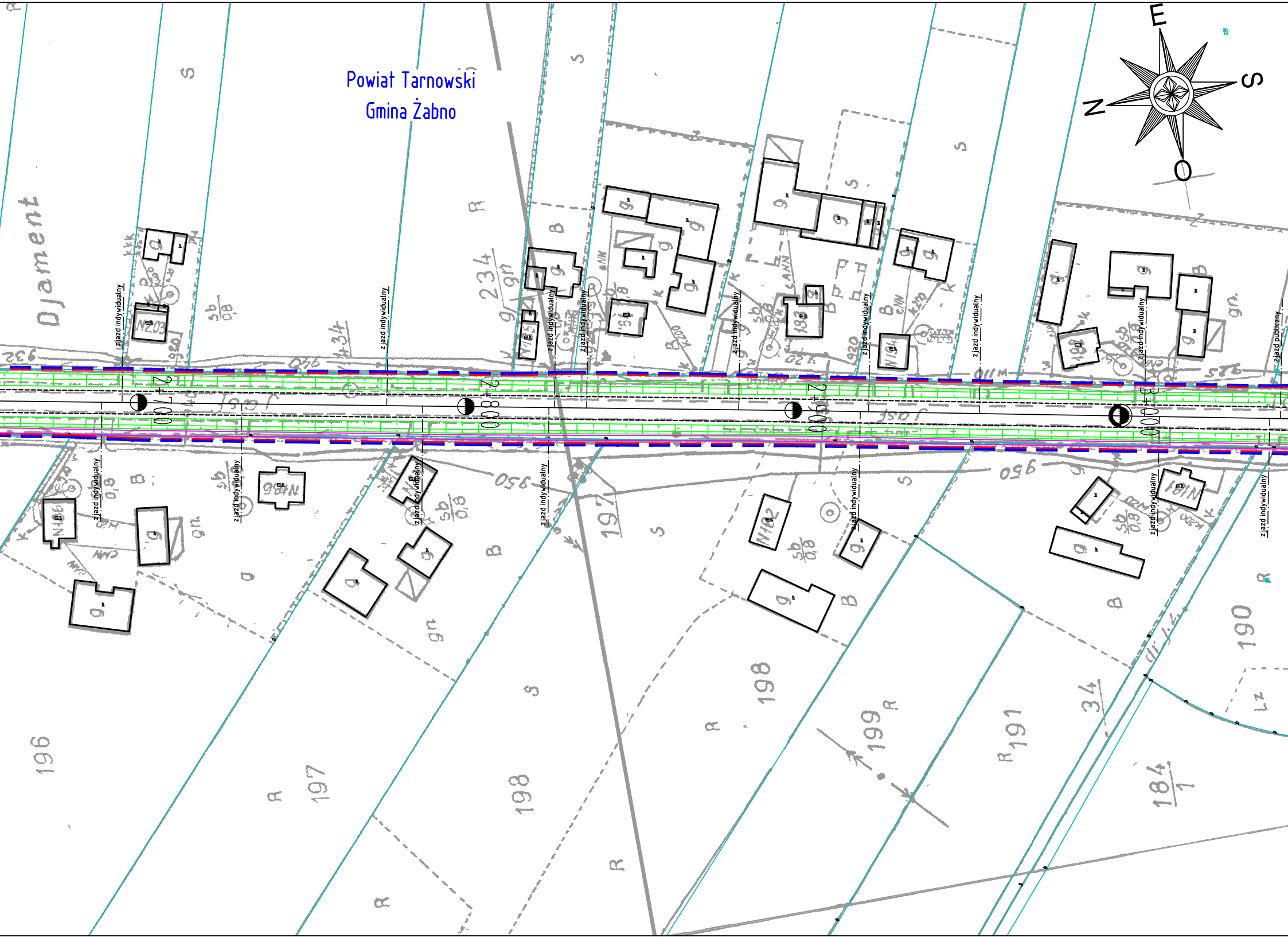

Powiat Tarnowski
Gmina Żabno
E
S
N
O
Djament
zjazd indywidualny
zjazd publiczny
2+700
2+800
2+900
3+000
196
197
198
199
190
191
234
34
184/1
R
S
B
gn
sb/0,8
950

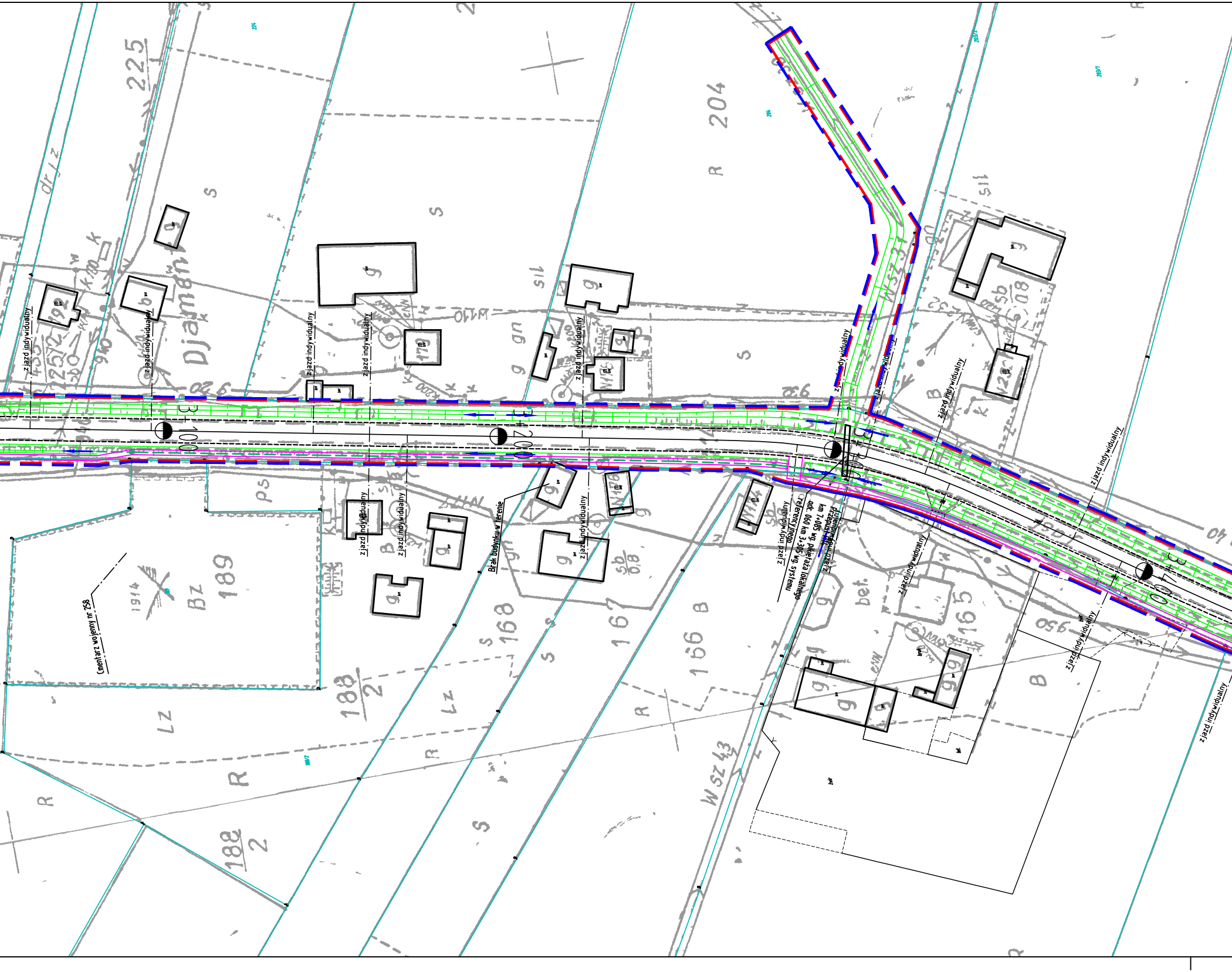

zjazd indywidualny
zjazd indywidualny
zjazd indywidualny
zjazd indywidualny
zjazd indywidualny
zjazd indywidualny
zjazd indywidualny
zjazd indywidualny
zjazd indywidualny
zjazd indywidualny
zjazd indywidualny
zjazd indywidualny
zjazd indywidualny
zjazd indywidualny
zjazd indywidualny
Cmentarz wojenny nr 258
Brak budynku w terenie
Przepust
km 7+085 wg. pikietażu lokalnego
odc. 060 km 3+305 wg. systemu referencyjnego
3+100
3+200
3+300
3+400
225
204
189
188/2
188/2
168
167
166
165
Wsz 43
dr / z
Bz
Lz
R
S
B
ps
sb
bet.
1914

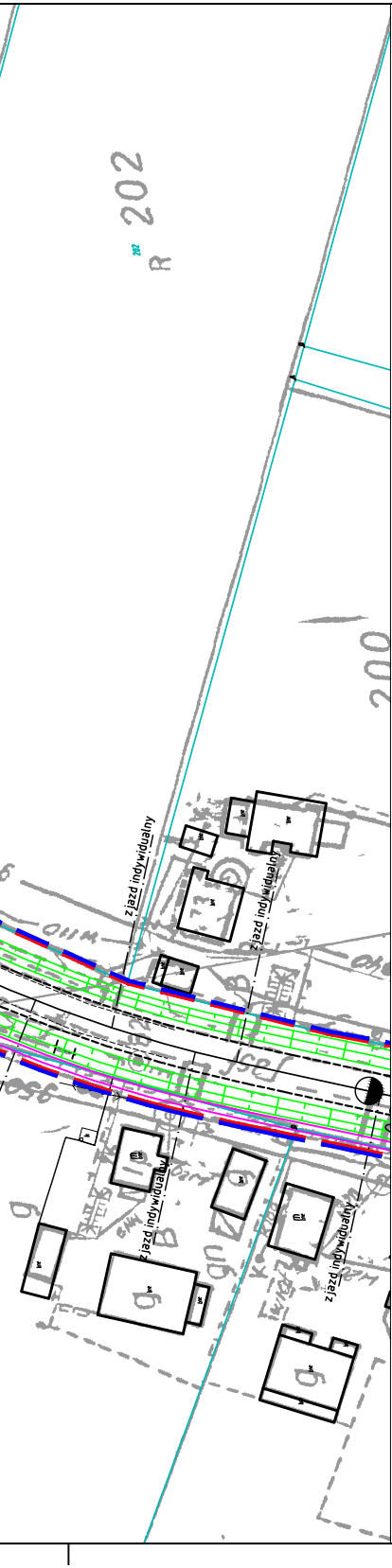
202
R 202
202
200
zjazd indywidualny
zjazd indywidualny
zjazd indywidualny
zjazd indywidualny

LEGENDA:

🟥 – – –	- Teren, na którym będzie realizowane przedsięwzięice
🟦 – – –	- Obszar, na który będzie oddziaływać przedsięwziecie
– – – – – –	- Proj. krawędź nawierzchni
🟩 ———	- Proj. krawędź pobocza
———	- Proj. krawężnik
———	- Proj. obrzeże
– – – – –	- Proj. rów kryty
▭	- Proj. przepust
→	- Kierunek spływu wód opadowo - roztopowych
———	- Proj. kanał deszczowy
WYL —⊏	- Proj. wylot kanalizacyjny
○D	- Studnia kanalizacyjna
○ SW	- Studnia wpadowa
OS ○D ○ ○S	- Układ oczyszczania
8	- Studnia wpadowa
▥	- Proj. wpust
KR ○	- Proj. komora rozprężna
RT ———	- Proj. rurociąg tłoczny
P ○	- Proj. przepompownia

SKALA: 1:1000

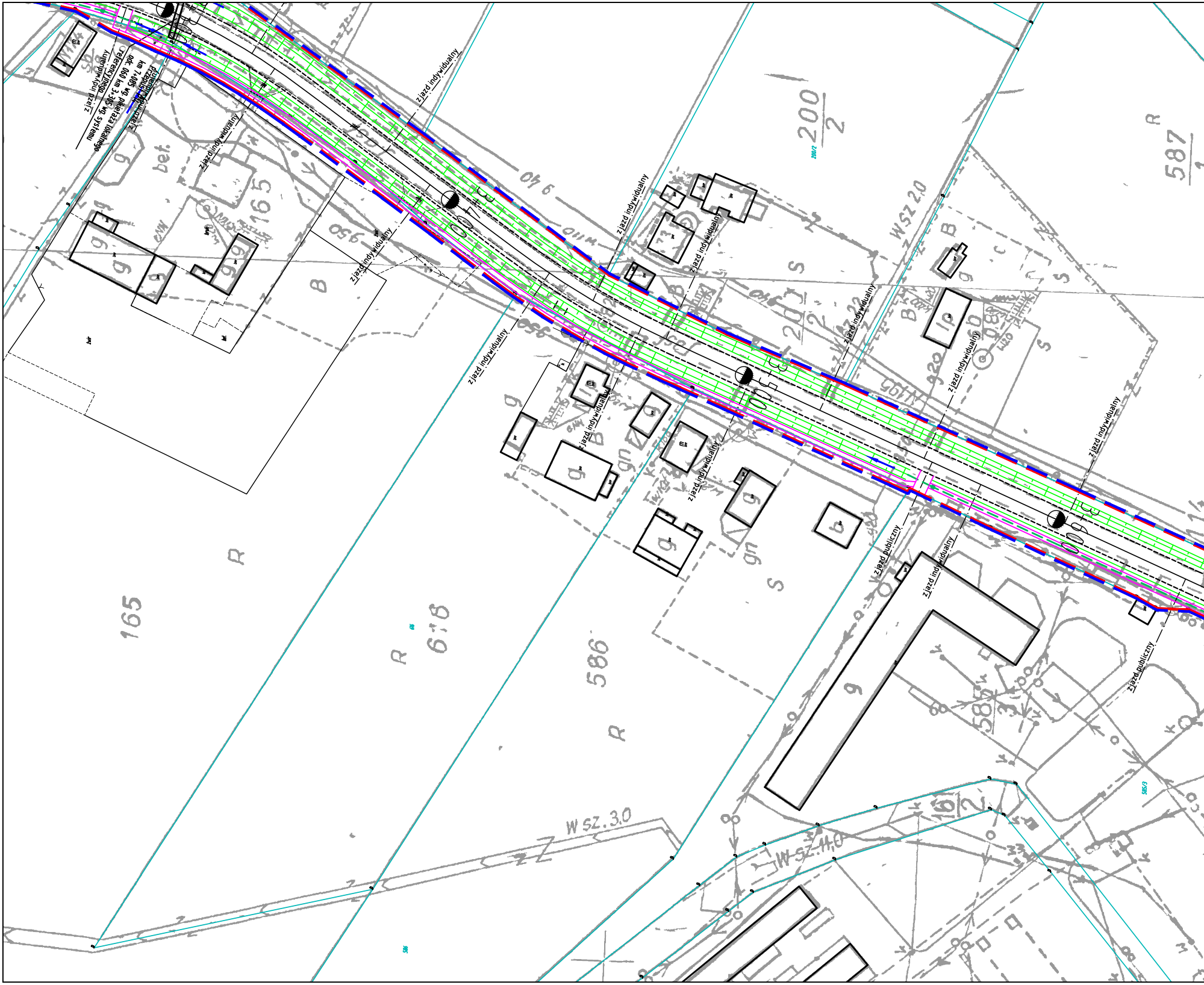
km 7+085 wg. pikietażu lokalnego
odc. 060 km 3+305 wg. systemu referencyjnego
przepust
zjazd indywidualny
zjazd indywidualny
zjazd indywidualny
zjazd indywidualny
zjazd indywidualny
zjazd indywidualny
zjazd indywidualny
zjazd indywidualny
zjazd indywidualny
zjazd indywidualny
zjazd indywidualny
zjazd indywidualny
zjazd publiczny
zjazd publiczny
200/2
587
165
618
586
W sz. 2,0
W sz. 3,0
W sz. 4,0
bet.
R
B
S

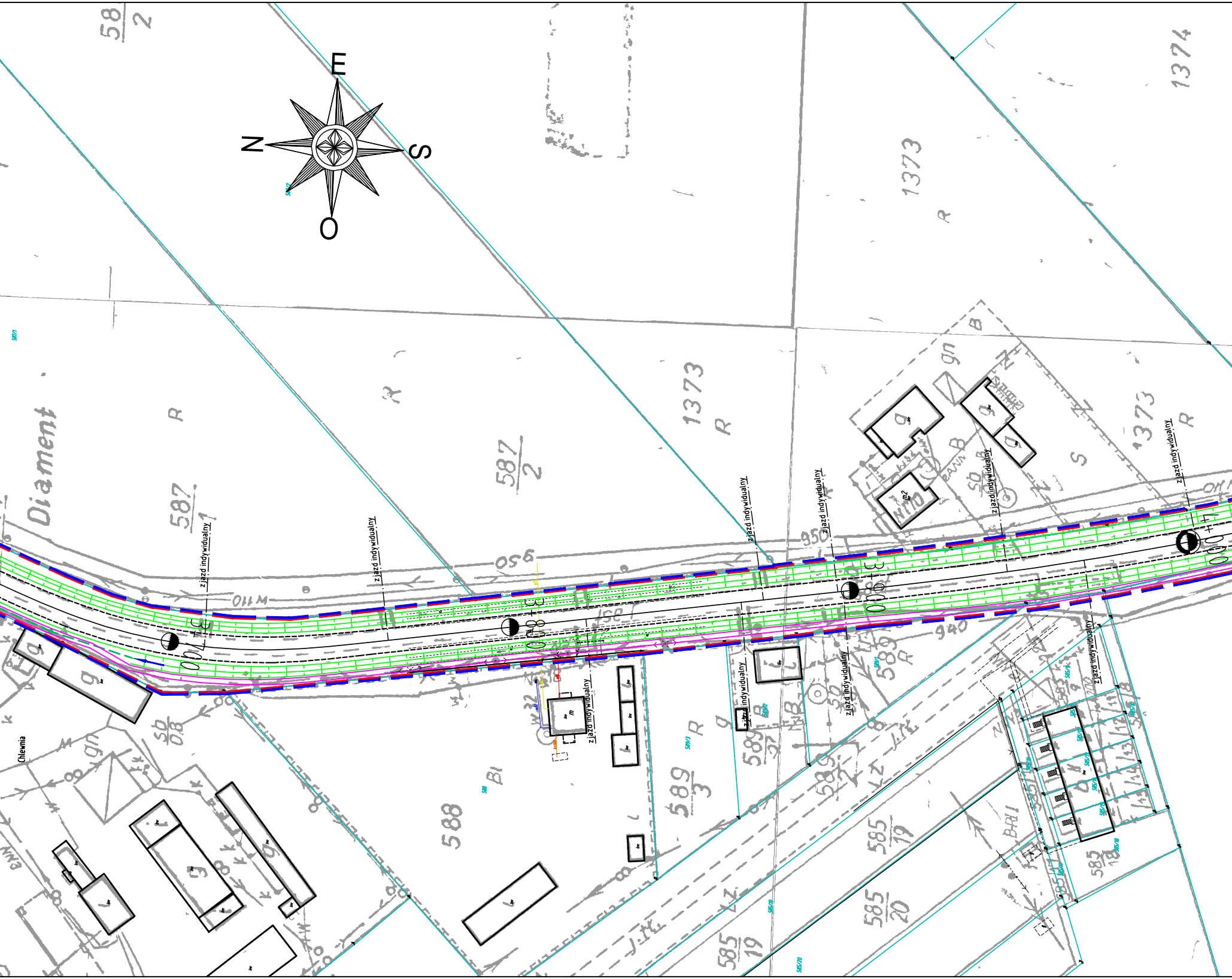
E
N
S
O
58/2
1374
1373
R
Diament
587/1
587/2
zjazd indywidualny
zjazd indywidualny
zjazd indywidualny
zjazd indywidualny
zjazd indywidualny
zjazd indywidualny
zjazd indywidualny
zjazd indywidualny
zjazd indywidualny
950
940
Chlewnia
588
589/3
585/19
585/20
585/18
B
gn
S
Bl

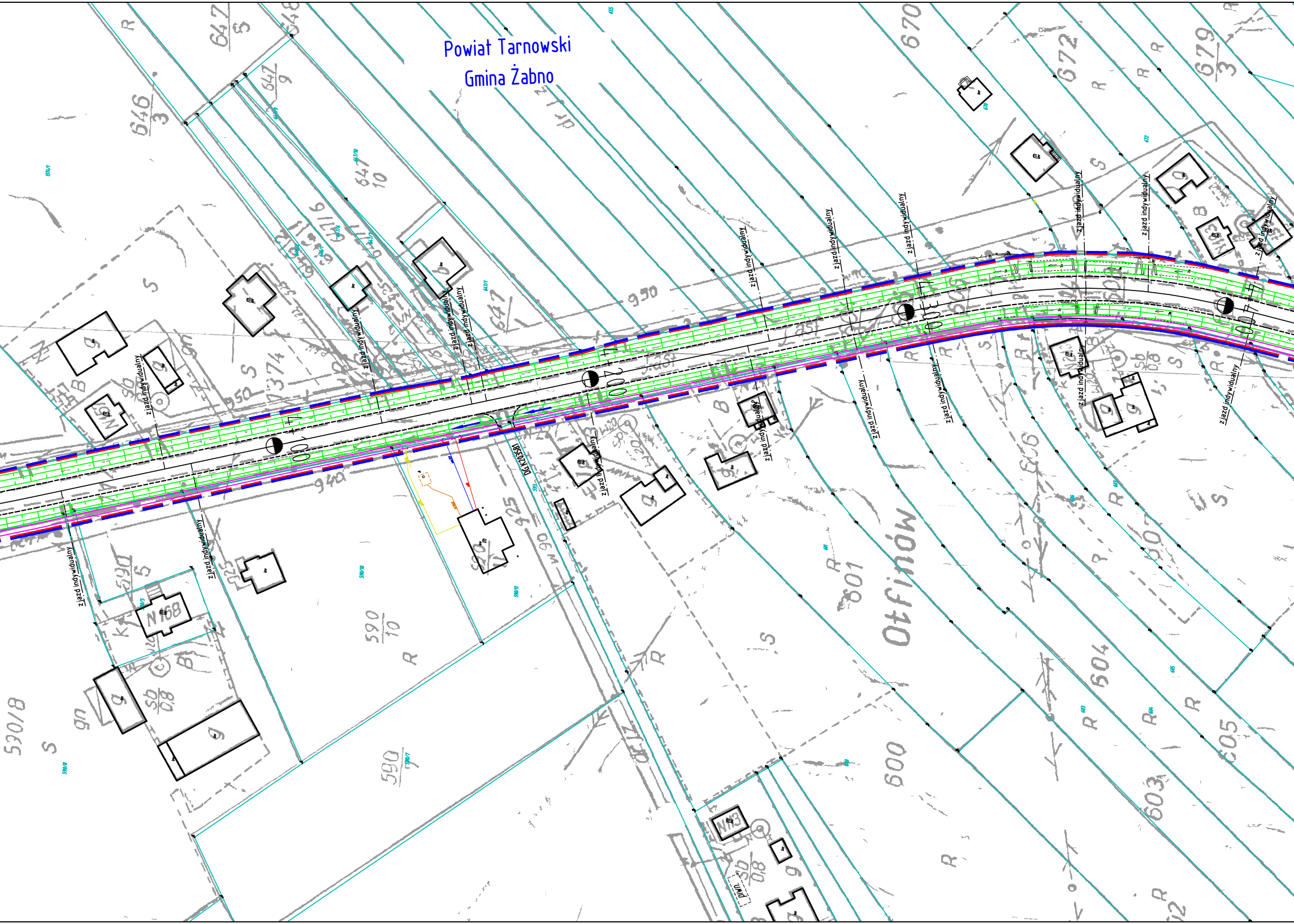
Powiat Tarnowski
Gmina Żabno
Otfinów
zjazd indywidualny
4+100
4+200
4+300
4+400
Dg.K703581
647/8
647/9
646/3
647/10
670
672
679/3
590/8
590/10
590/7
601
604
603
605
600
950
940
925
N168
S
R
B
gn
sb 0,8

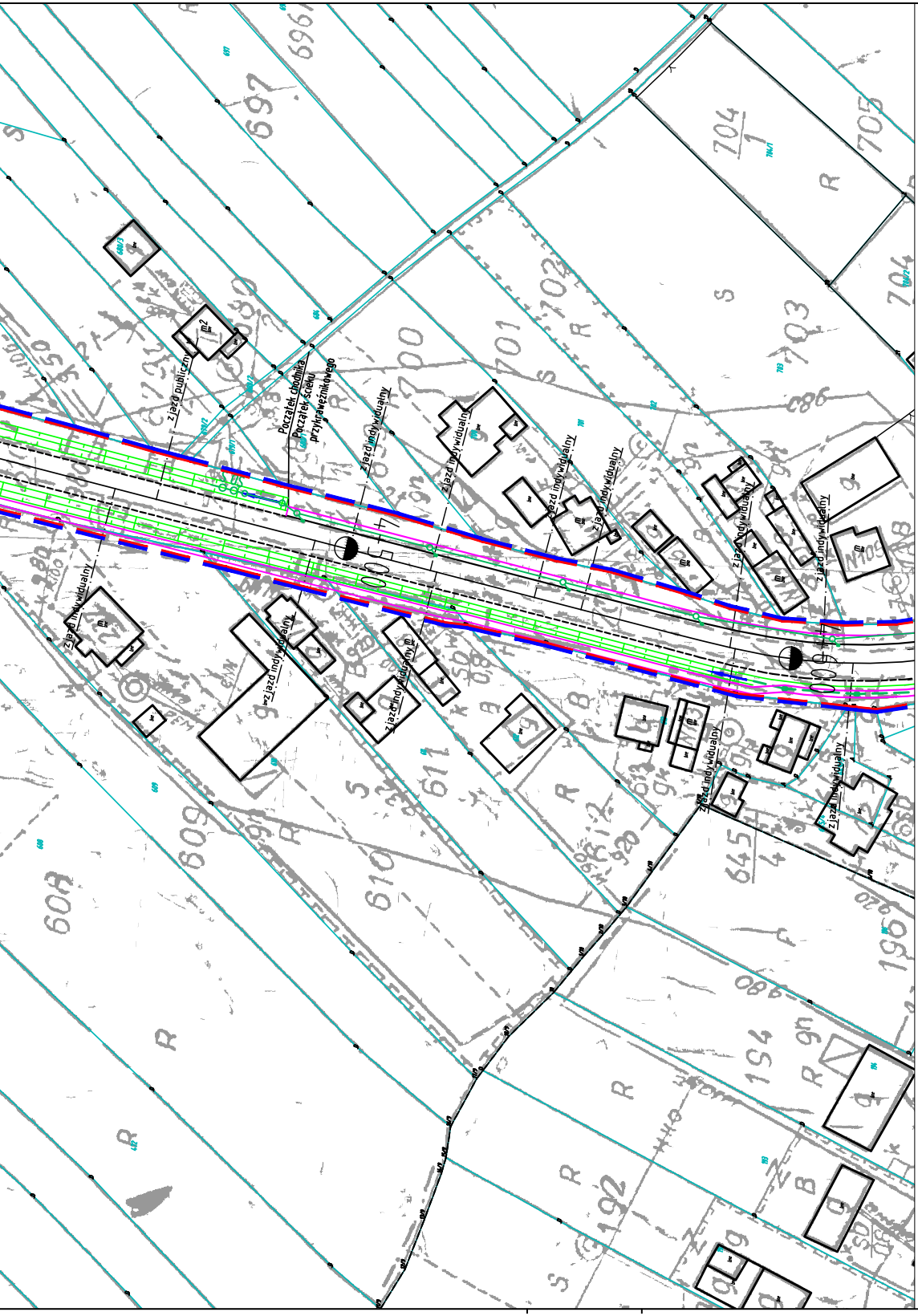
zjazd publiczny
Początek chodnika
Początek ścieku przykrawężnikowego
zjazd indywidualny
zjazd indywidualny
zjazd indywidualny
zjazd indywidualny
zjazd indywidualny
zjazd indywidualny
zjazd indywidualny
zjazd indywidualny
zjazd indywidualny
zjazd indywidualny
zjazd indywidualny
704
705
703
702
701
700
691
690
611
610
609
608
645
196
194
192
R
S
B

LEGENDA:

- Teren, na którym będzie realizowane przedsięwzięcie
- Obszar, na który będzie oddziaływać przedsięwziecie
- Proj. krawędź nawierzchni
- Proj. krawędź pobocza
- Proj. krawężnik
- Proj. obrzeże
- Proj. rów kryty
- Proj. przepust
- Kierunek spływu wód opadowo - roztopowych
- Proj. kanał deszczowy

WYL - Proj. wylot kanalizacyjny

OD - Studnia kanalizacyjna

SW - Studnia wpadowa

OS D S - Układ oczyszczania

- Studnia wpadowa
- Proj. wpust

KR - Proj. komora rozprężna

RT - Proj. rurociąg tłoczny

P - Proj. przepompownia

SKALA: 1:1000

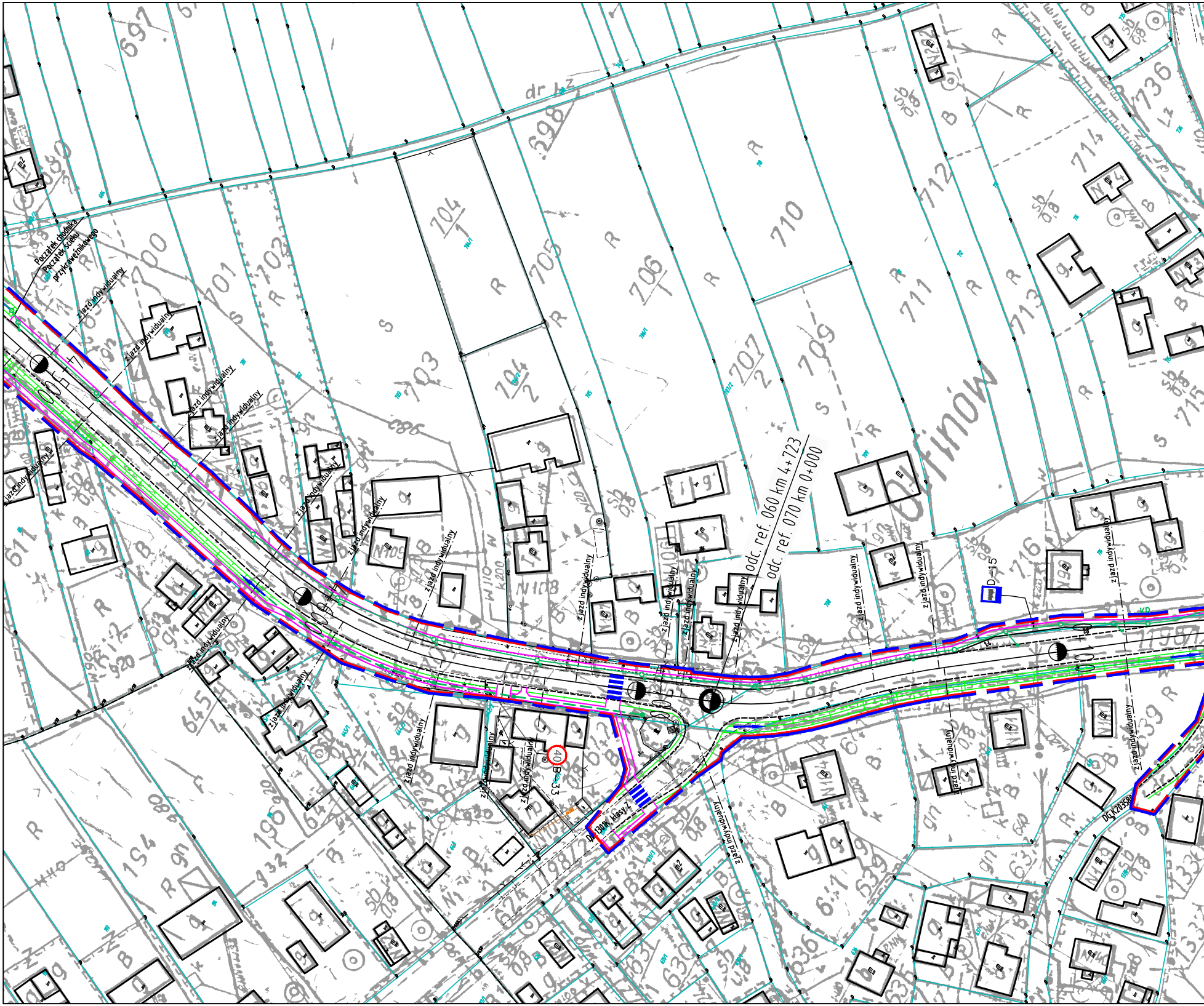
Początek chodnika
Początek ścieku przykrawężnikowego
zjazd indywidualny
odc. ref. 060 km 4+723
odc. ref. 070 km 0+000
D-15
40
B-33
DP 1301K, klasy Z
zjazd indywidualny
Ostrów
dr
700
701
702
703
704/1
704/2
705
706/1
707/2
709
710
711
712
713
714
715
716
736
698
697
645/4
611
198
154
639
636
630
631
624
S
R
B
gn
sb 0,8

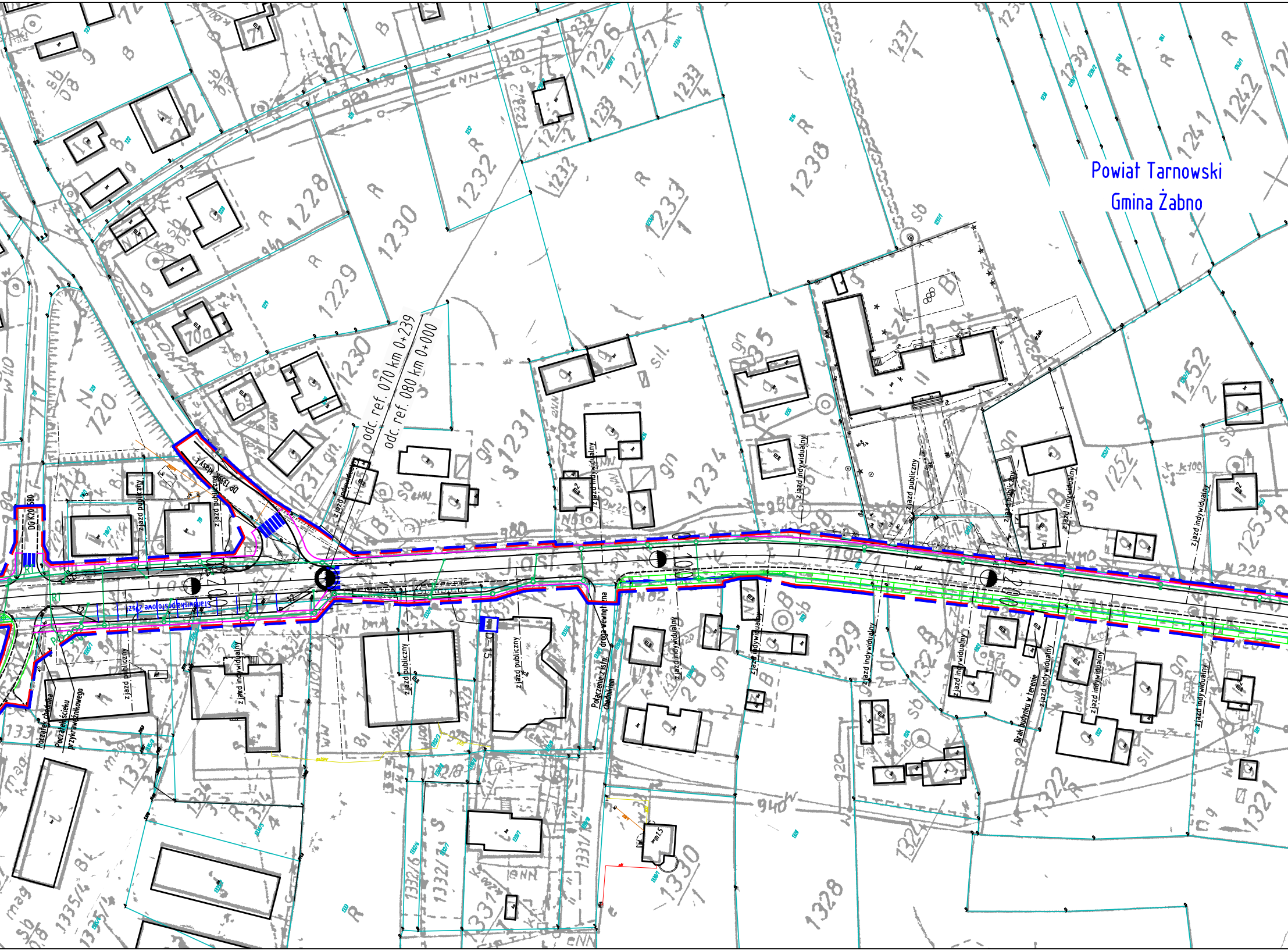
Powiat Tarnowski
Gmina Żabno
odc. ref. 070 km 0+239
odc. ref. 080 km 0+000
DP 1339K klasy L
DG K20 580
zjazd publiczny
zjazd indywidualny
Stanowiska postojowe 2 szt.
Początek chodnika
Początek ścieku przykrawężnikowego
D-15
Połączenie z istn. drogą wewnętrzną chodnikiem
Brak budynku w terenie
RT
PO
1:2

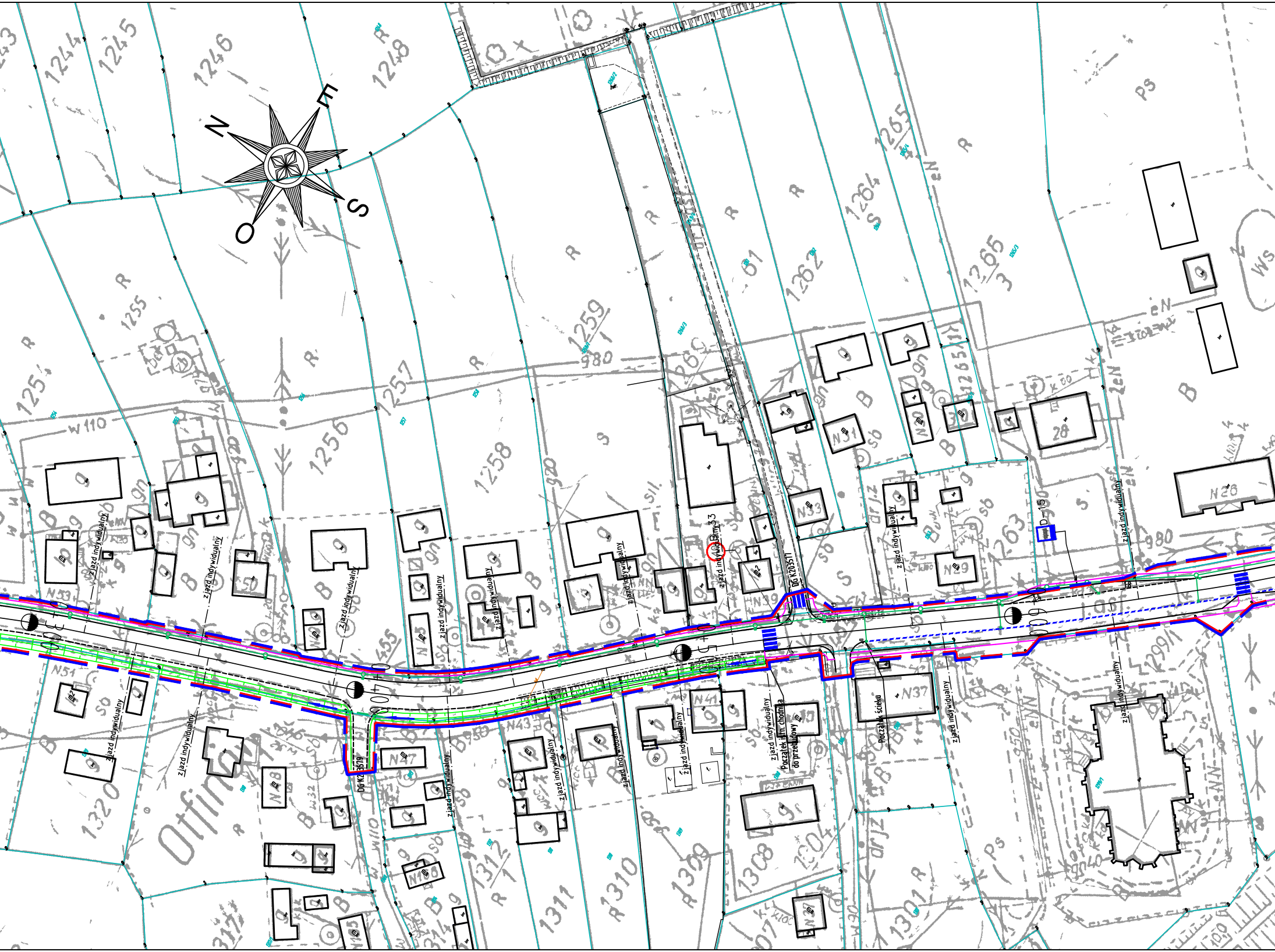
N
E
S
O
1244
1245
1246
1248
1255
1256
1257
1258
1259
1262
1264
1265
1263
1309
1310
1311
1312
1308
1304
1301
1320
W110
980
N53
N51
N47
N43
N41
N39
N37
N33
N31
N29
N28
28
D-15
zjazd indywidualny
zjazd indywidualny
zjazd indywidualny
zjazd indywidualny
zjazd indywidualny
zjazd indywidualny
zjazd indywidualny
zjazd indywidualny
zjazd indywidualny
zjazd indywidualny
zjazd indywidualny
zjazd indywidualny
zjazd indywidualny
zjazd indywidualny
zjazd indywidualny
DG K203517
DG K2 3579
Początek istn. chodnika do przebudowy
Początek ścieku
4+00
5+00
6+00
3+00
Ottina

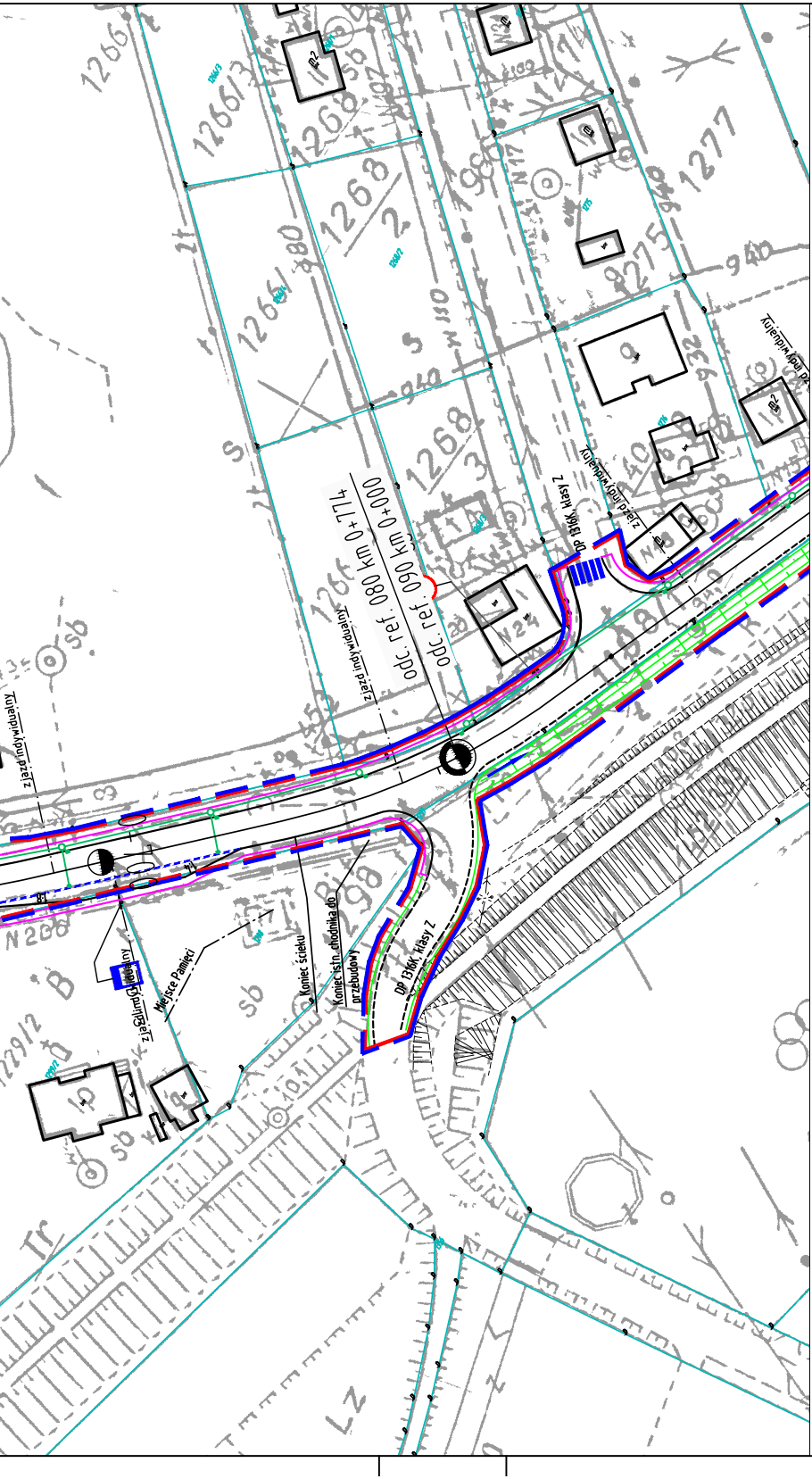
odc. ref. 080 km 0+774
odc. ref. 090 km 0+000
zjazd indywidualny
zjazd indywidualny
zjazd indywidualny
zjazd indywidualny
DP 1316K, klasy Z
DP 1316K, klasy Z
Miejsce Pamięci
Koniec ścieku
Koniec istn. chodnika do przebudowy
1266
1266/3
1266/1
1268/2
1268/3
1277
1275
940
932
298
229/2
N 24
N 200

LEGENDA:

— — —	- Teren, na którym będzie realizowane przedsięwzięice
— — —	- Obszar, na który będzie oddziaływać przedsięwziecie
- - - - - -	- Proj. krawędź nawierzchni
────	- Proj. krawędź pobocza
────	- Proj. krawężnik
────	- Proj. obrzeże
— — — —	- Proj. rów kryty
▭	- Proj. przepust
→	- Kierunek spływu wód opadowo - roztopowych
────	- Proj. kanał deszczowy
WYL ─⊏	- Proj. wylot kanalizacyjny
○D	- Studnia kanalizacyjna
○ SW	- Studnia wpadowa
OS ○D ○ ○S	- Układ oczyszczania
8	- Studnia wpadowa
▥	- Proj. wpust
KR ○	- Proj. komora rozprężna
RT ────	- Proj. rurociąg tłoczny
P ○	- Proj. przepompownia

SKALA: 1:1000

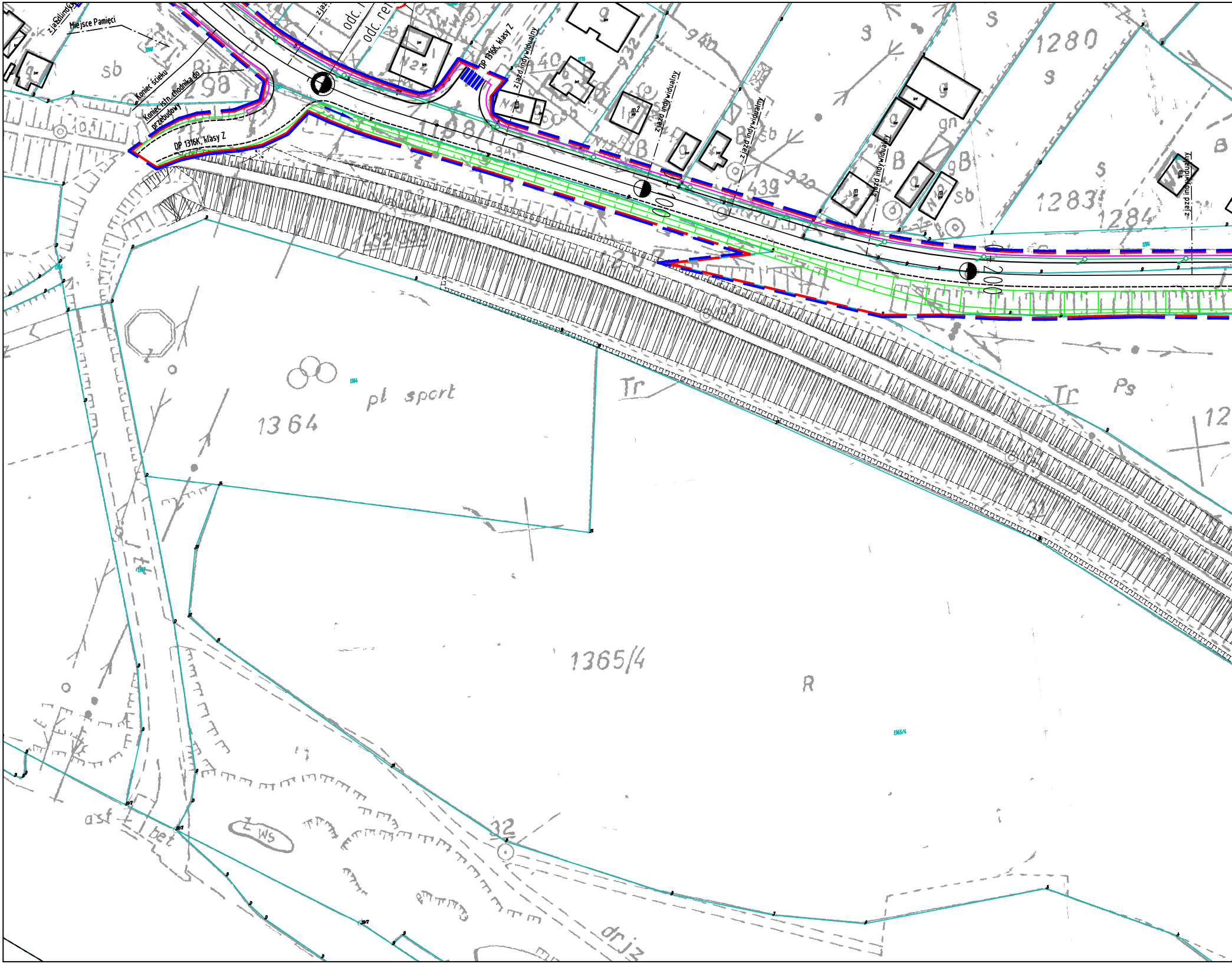
zjazd indyw
Miejsce Pamięci
Koniec ścieku
Koniec istn. chodnika do przebudowy
DP 1316K, klasy Z
odc. re
odc. rel
DP 1316K, klasy Z
zjazd indywidualny
zjazd indywidualny
zjazd indywidualny
zjazd indywidualny
zjazd indywidualny
0+100
0+200
sb
1298
101
1280
1283
1284
439
S
gn
pl sport
1364
1365/4
R
Tr
Ps
asf
bet
Z ws
32
drjz

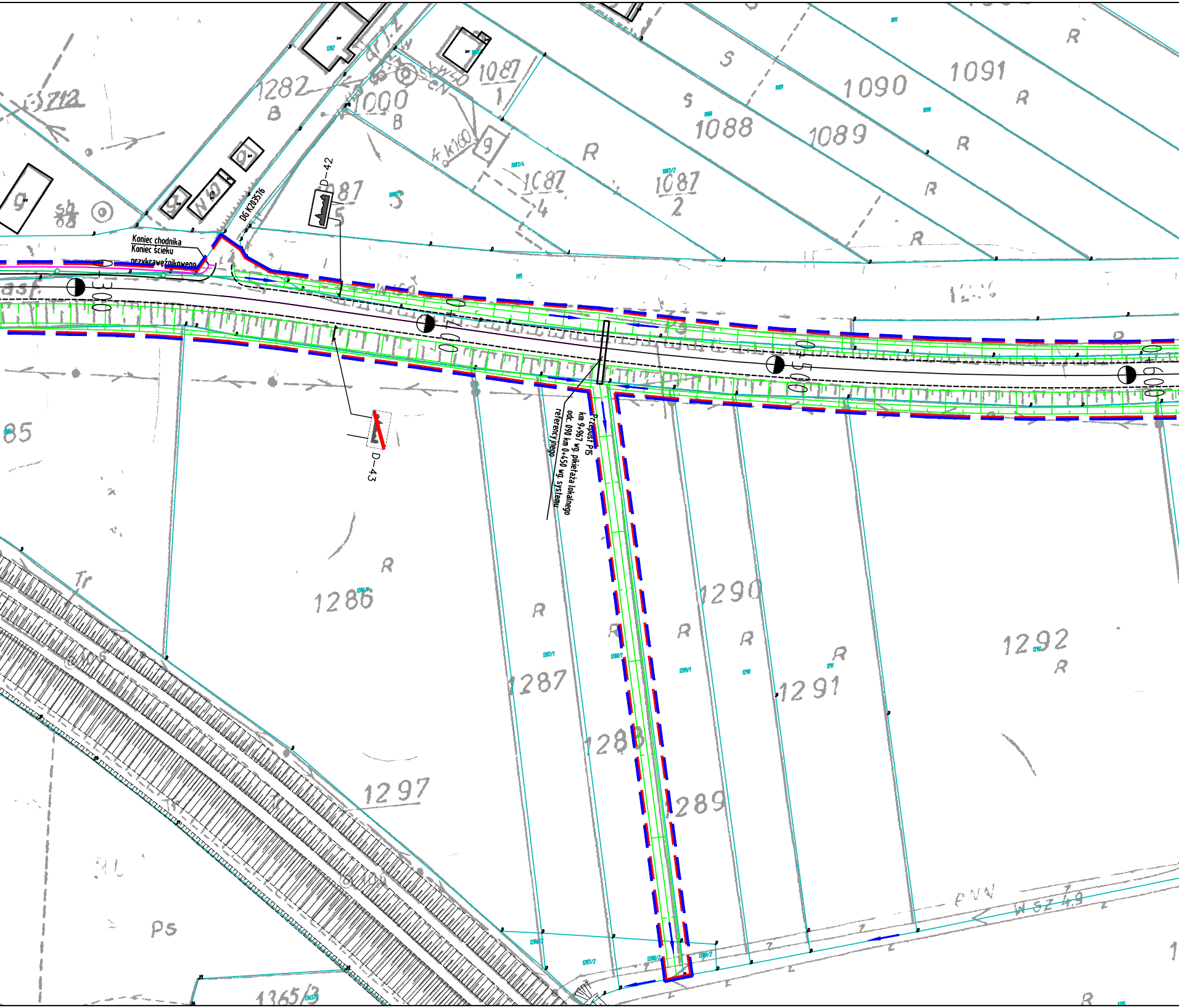
Koniec chodnika
Koniec ścieku przykrawężnikowego
DG K203576
D-42
D-43
0+300
0+400
0+500
0+600
Przepust P15
km 9+967 wg. pikietaża lokalnego
odc. 090 km 0+450 wg. systemu referencyjnego
1282
1000
1087/1
1088
1089
1090
1091
1087/4
1087/2
1087/5
1286
1287
1288
1289
1290
1291
1292
1297
1365/3
R
S
B
Ps
Tr
WSZ 49

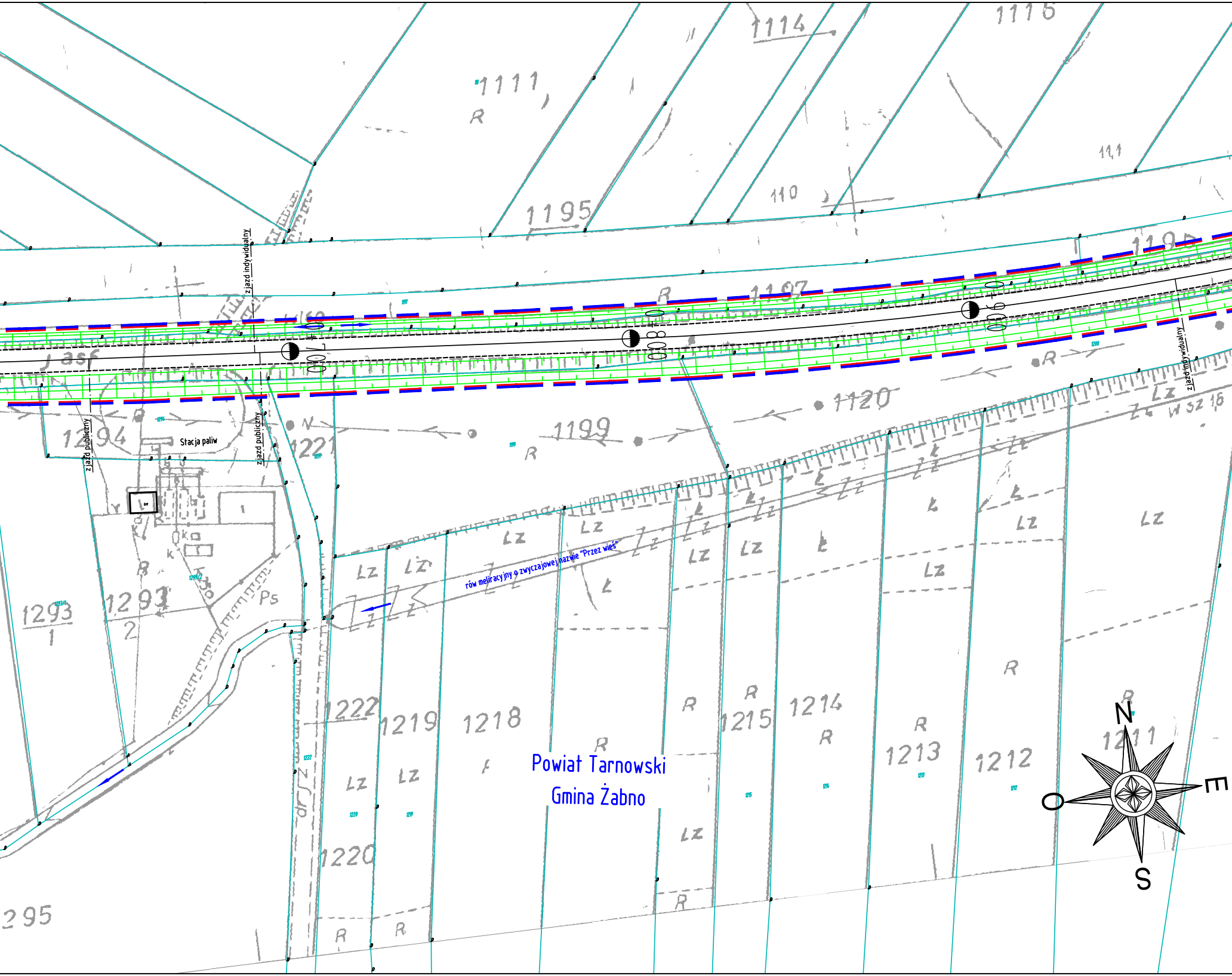
1114
1116
1111
R
1195
110
111
1197
0+700
0+800
0+900
zjazd indywidualny
zjazd indywidualny
zjazd publiczny
zjazd publiczny
asf
1294
Stacja paliw
1221
1199
1120
R
N
Lz
W sz 16
rów meliracyjny o zwyczajowej nazwie "Przez wieś"
1293/1
1293/2
Ps
1222
1219
1218
1215
1214
1213
1212
1211
1220
295
Powiat Tarnowski
Gmina Żabno
N
E
S
O

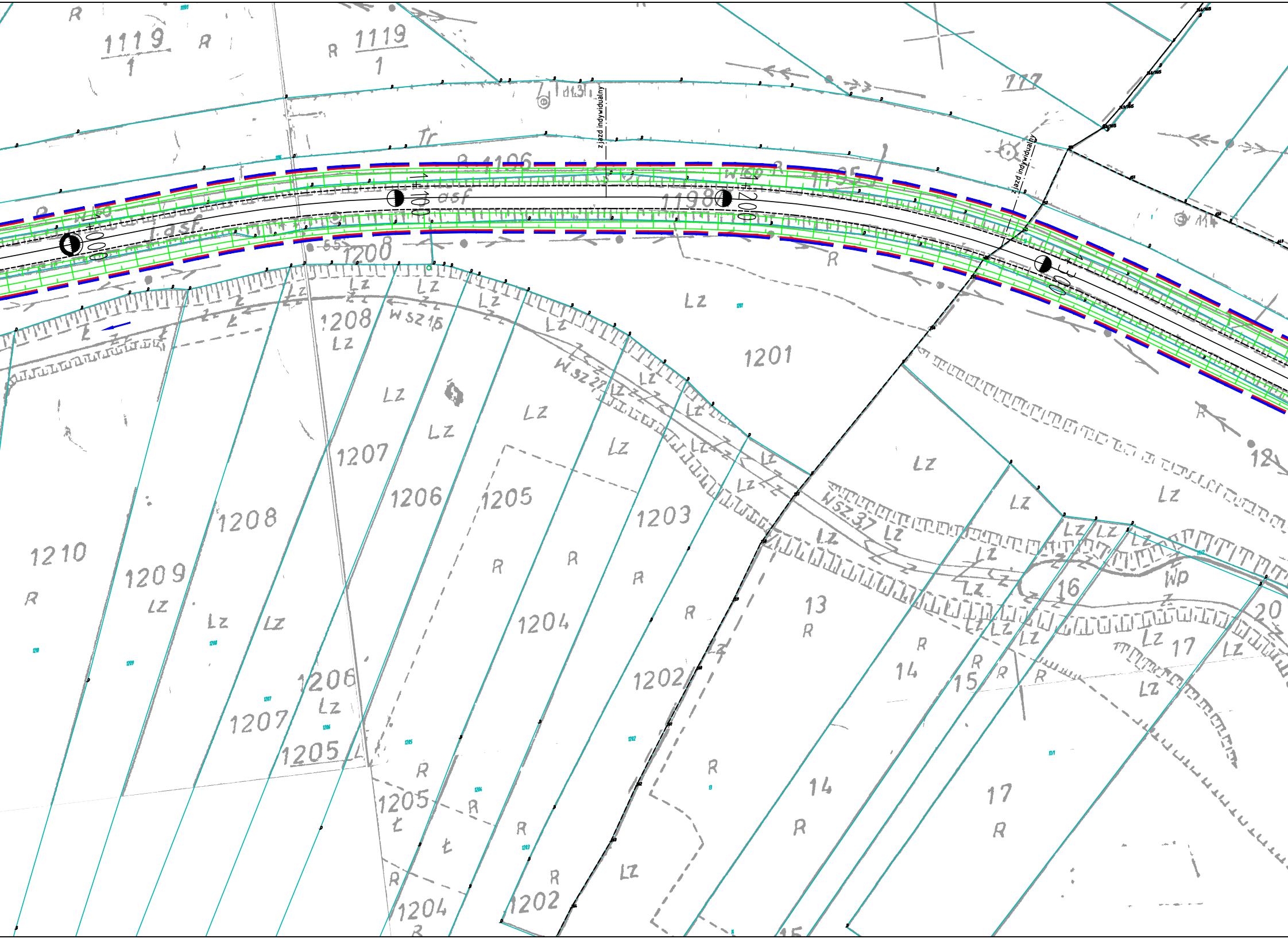

zjazd indywidualny
zjazd indywidualny
1+000
1+100
1+200
1+300
1119/1
1119/1
117
1106
1198
1200
1201
1208
1207
1206
1205
1204
1203
1202
1210
1209
13
14
15
16
17
20
12
W.sz 15
W.sz 22
W.sz 37
Wp
Lz
R
Ł
Tr
asf

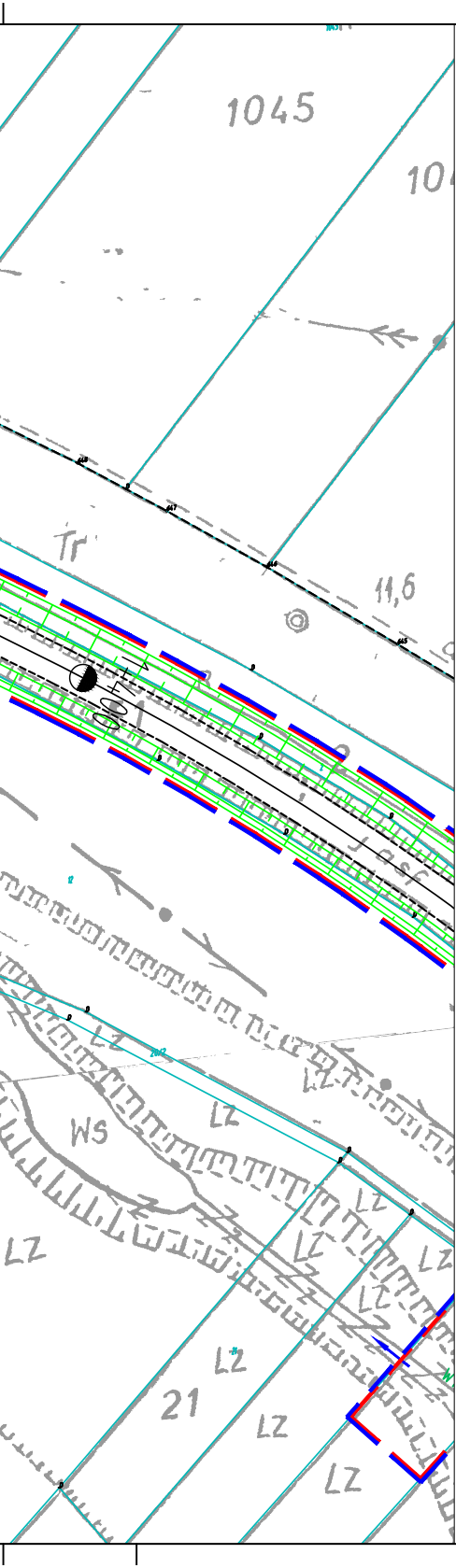
1045
10
Tr
11,6
Ws
LZ
LZ
LZ
LZ
LZ
LZ
LZ
21

LEGENDA:

— — —	- Teren, na którym będzie realizowane przedsięwzięcie
— — —	- Obszar, na który będzie oddziaływać przedsięwziecie
- - - - - -	- Proj. krawędź nawierzchni
———	- Proj. krawędź pobocza
———	- Proj. krawężnik
———	- Proj. obrzeże
— — —	- Proj. rów kryty
▭	- Proj. przepust
→	- Kierunek spływu wód opadowo - roztopowych
———	- Proj. kanał deszczowy
WYL —⊏	- Proj. wylot kanalizacyjny
○D	- Studnia kanalizacyjna
○ SW	- Studnia wpadowa
OS ○D ○ ○S	- Układ oczyszczania
B	- Studnia wpadowa
▥	- Proj. wpust
KR ○	- Proj. komora rozprężna
RT ———	- Proj. rurociąg tłoczny
P ○	- Proj. przepompownia

SKALA: 1:1000

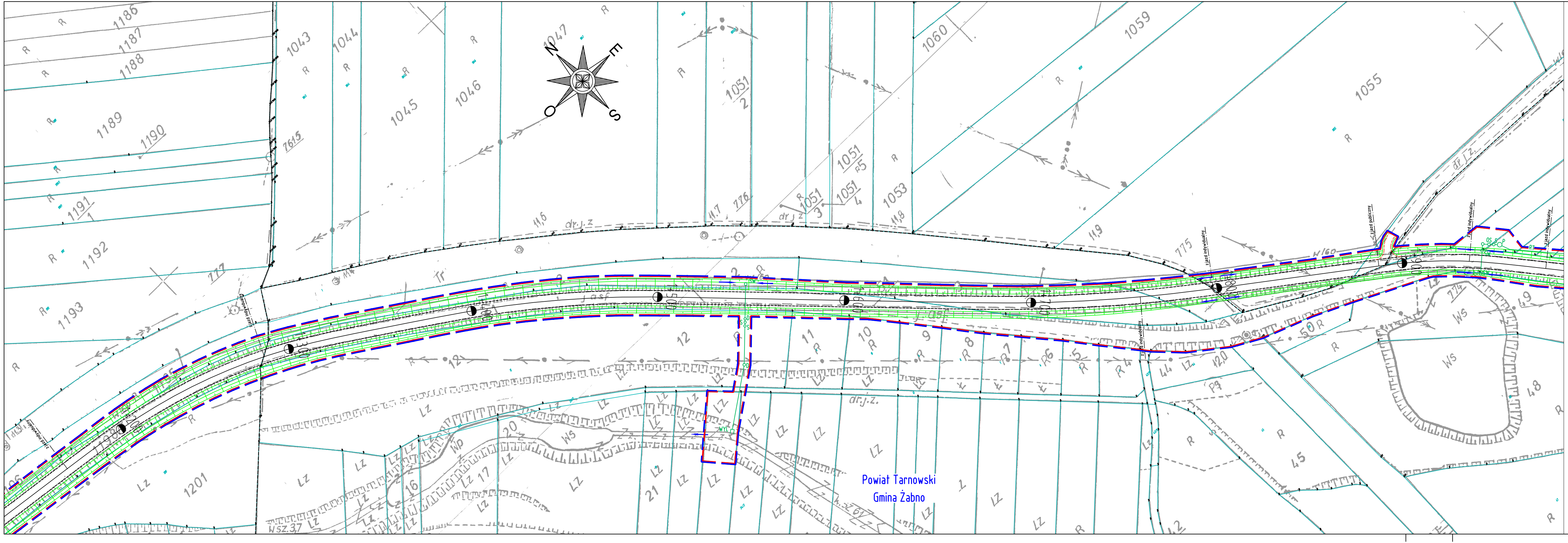
Powiat Tarnowski
Gmina Żabno
1186
1187
1188
1189
1190
1191
1192
1193
1201
1043
1044
1045
1046
1047
1051/2
1051/3
1051/4
1051/5
1053
1055
1059
1060
7615
775
774
zjazd indywidualny
zjazd publiczny
dr. j. z.
WS
LZ
R
Tr
Ps
N
E
S
O

LEGENDA:

- 🟥 - Teren, na którym będzie realizowane przedsięwzięcie
- 🟦 - Obszar, na który będzie oddziaływać przedsięwziecie
- - Proj. krawędź nawierzchni
- - Proj. krawędź pobocza
- - Proj. krawężnik
- - Proj. obrzeże
- - Proj. rów kryty
- ▭ - Proj. przepust
- → - Kierunek spływu wód opadowo - roztopowych
- - Proj. kanał deszczowy
- WYL - Proj. wylot kanalizacyjny
- ○D - Studnia kanalizacyjna
- ○SW - Studnia wpadowa
- OS D S - Układ oczyszczania
- ○ - Studnia wpadowa
- ▥ - Proj. wpust
- KR ○ - Proj. komora rozprężna
- RT - Proj. rurociąg tłoczny
- P ○ - Proj. przepompownia

SKALA: 1:1000

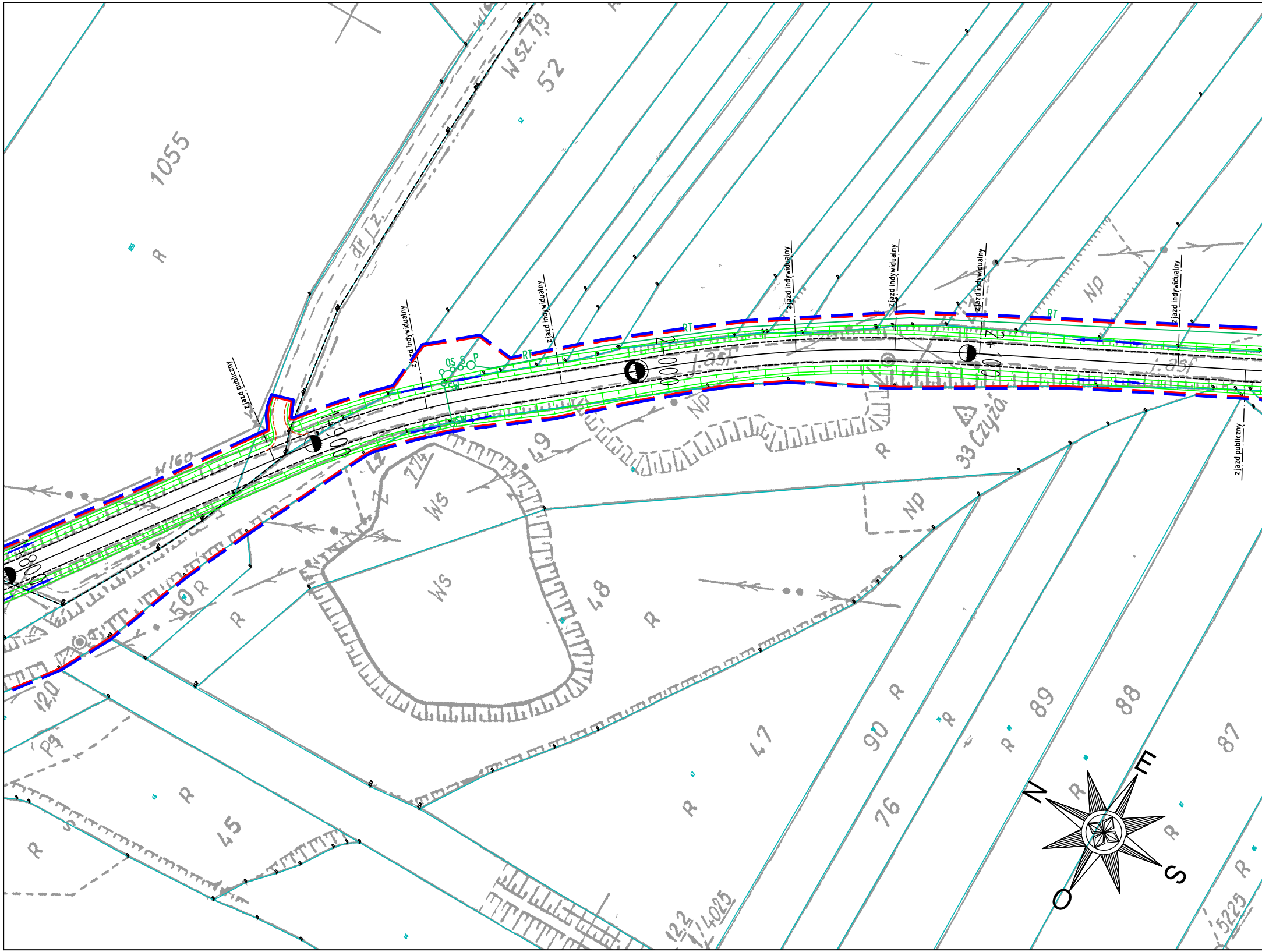
1055
W sz.79
52
dr.l.z.
W160
R
zjazd publiczny
zjazd indywidualny
zjazd indywidualny
zjazd indywidualny
zjazd indywidualny
zjazd indywidualny
zjazd indywidualny
zjazd publiczny
RT
RT
RT
OS
S
P
SW
1+800
1+900
2+000
2+100
J. asf.
J. asf.
Np
Np
Np
774
49
Ws
Ws
48
50
120
Pq
45
47
90
76
89
88
87
33 Czyża
122
1/4025
5225
N
E
S
O

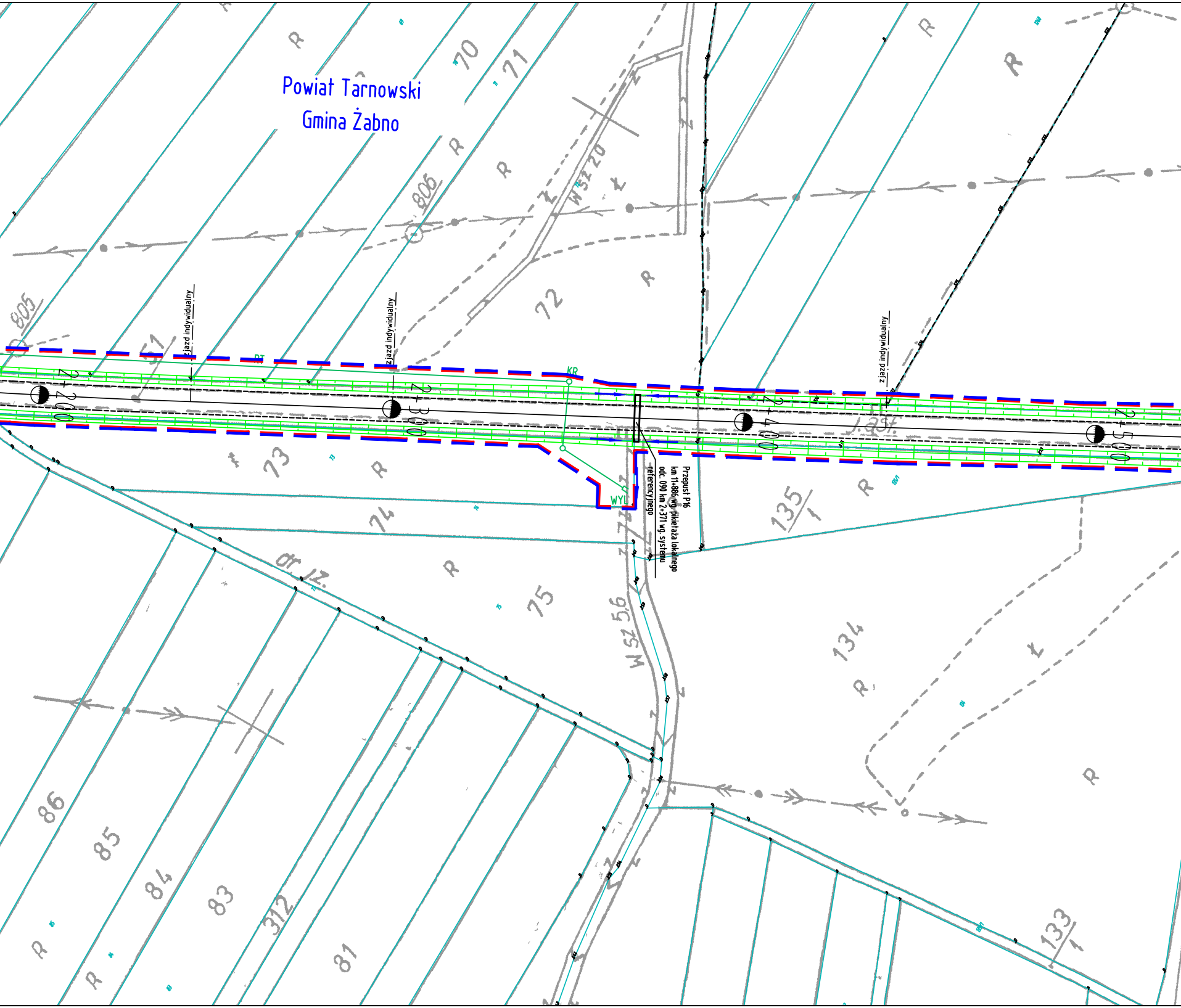
Powiat Tarnowski
Gmina Żabno
70
71
806
805
72
73
74
75
134
135/1
133
86
85
84
83
312
81
W S1 20
W S2 5,6
dr. Ż.
R
Ł
2+200
2+300
2+400
2+500
zjazd indywidualny
zjazd indywidualny
zjazd indywidualny
KR
WYL
Przepust P16
km 11+886 wg. pikietaża lokalnego
odc. 090 km 2+371 wg. systemu
referencyjnego

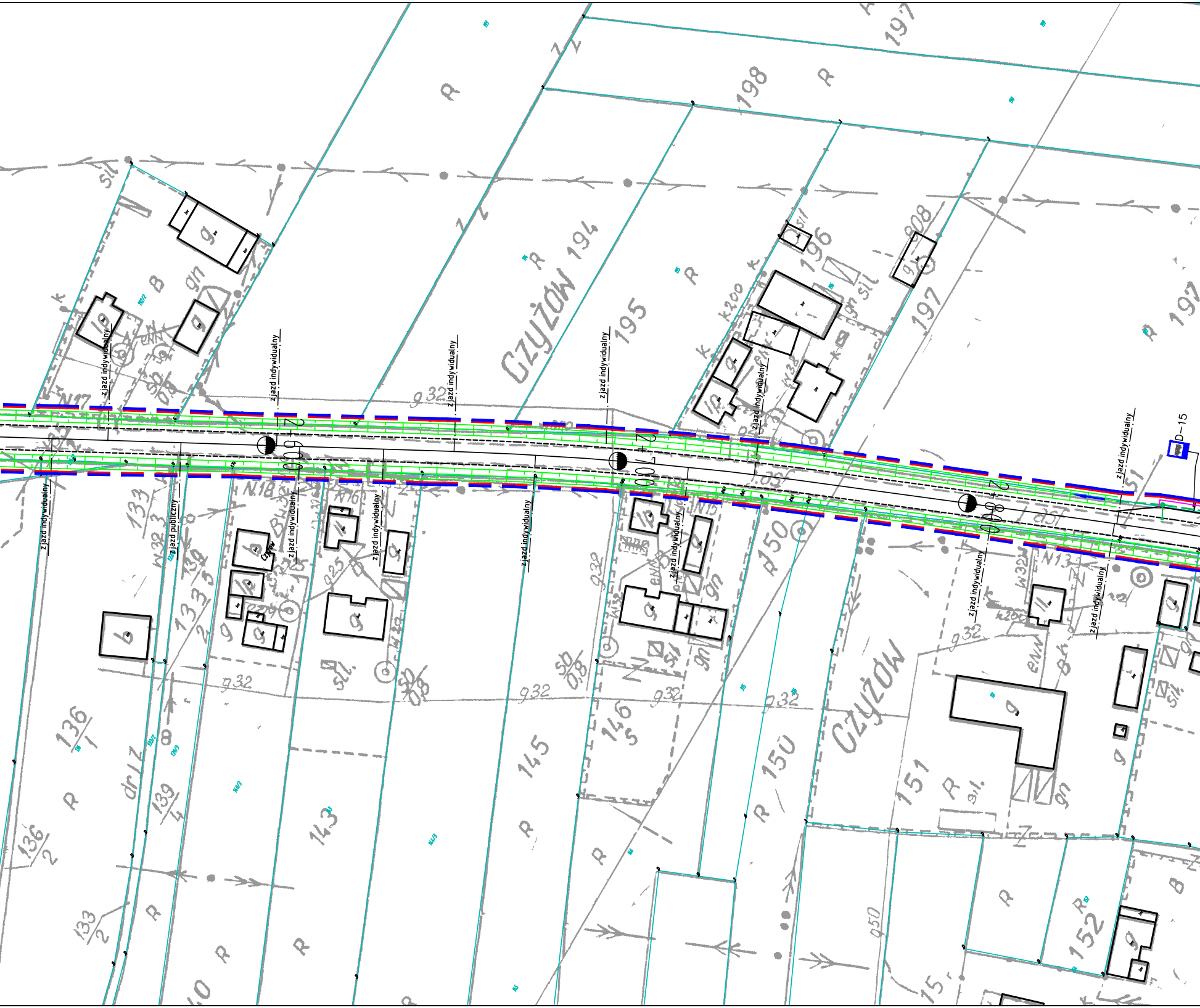
Czyżów
Czyżów
zjazd indywidualny
zjazd indywidualny
zjazd indywidualny
zjazd indywidualny
zjazd indywidualny
zjazd indywidualny
zjazd indywidualny
zjazd indywidualny
zjazd indywidualny
zjazd indywidualny
zjazd indywidualny
zjazd indywidualny
zjazd publiczny
D-15
2+600
2+700
2+800
194
195
196
197
198
136/1
136/2
133/2
139/4
143
145
146/5
150
150
151
152
R
B
dr
gn
sil

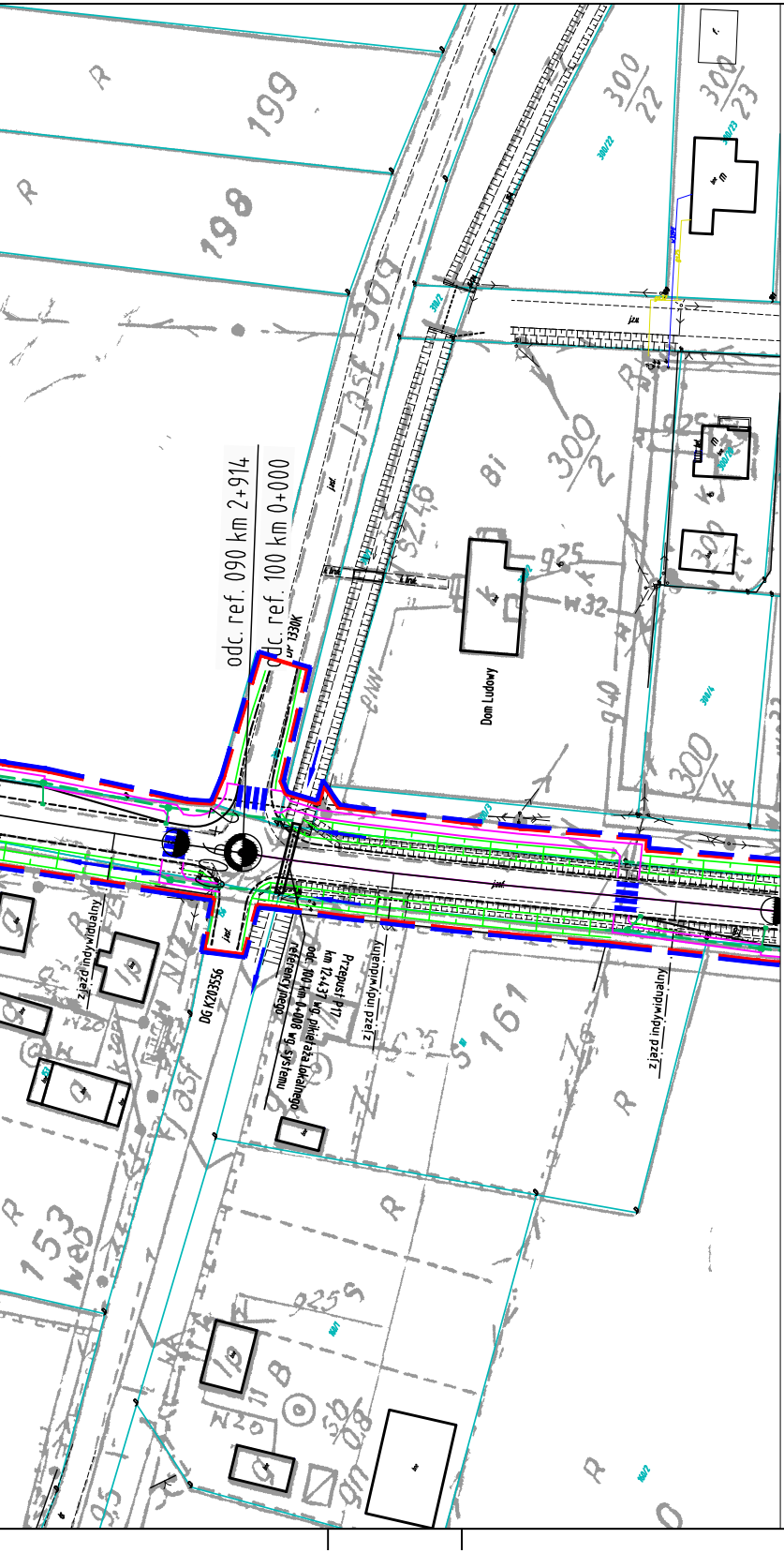
odc. ref. 090 km 2+914
odc. ref. 100 km 0+000
DP 1330K
Dom Ludowy
zjazd indywidualny
zjazd indywidualny
zjazd indywidualny
DG K203556
Przepust P17
km 12+437 wg. pikietażu lokalnego
odc. 100 km 0+008 wg. systemu referencyjnego
199
198
309
300/22
300/23
300/2
300/4
161
153
R
Bi
jezd.

LEGENDA:

- Teren, na którym będzie realizowane przedsięwzięcie
- Obszar, na który będzie oddziaływać przedsięwziecie
- Proj. krawędź nawierzchni
- Proj. krawędź pobocza
- Proj. krawężnik
- Proj. obrzeże
- Proj. rów kryty
- Proj. przepust
- Kierunek spływu wód opadowo - roztopowych
- Proj. kanał deszczowy

WYL	- Proj. wylot kanalizacyjny
D	- Studnia kanalizacyjna
SW	- Studnia wpadowa
OS D S	- Układ oczyszczania
B	- Studnia wpadowa
▥	- Proj. wpust
KR	- Proj. komora rozprężna
RT	- Proj. rurociąg tłoczny
P	- Proj. przepompownia

SKALA: 1:1000

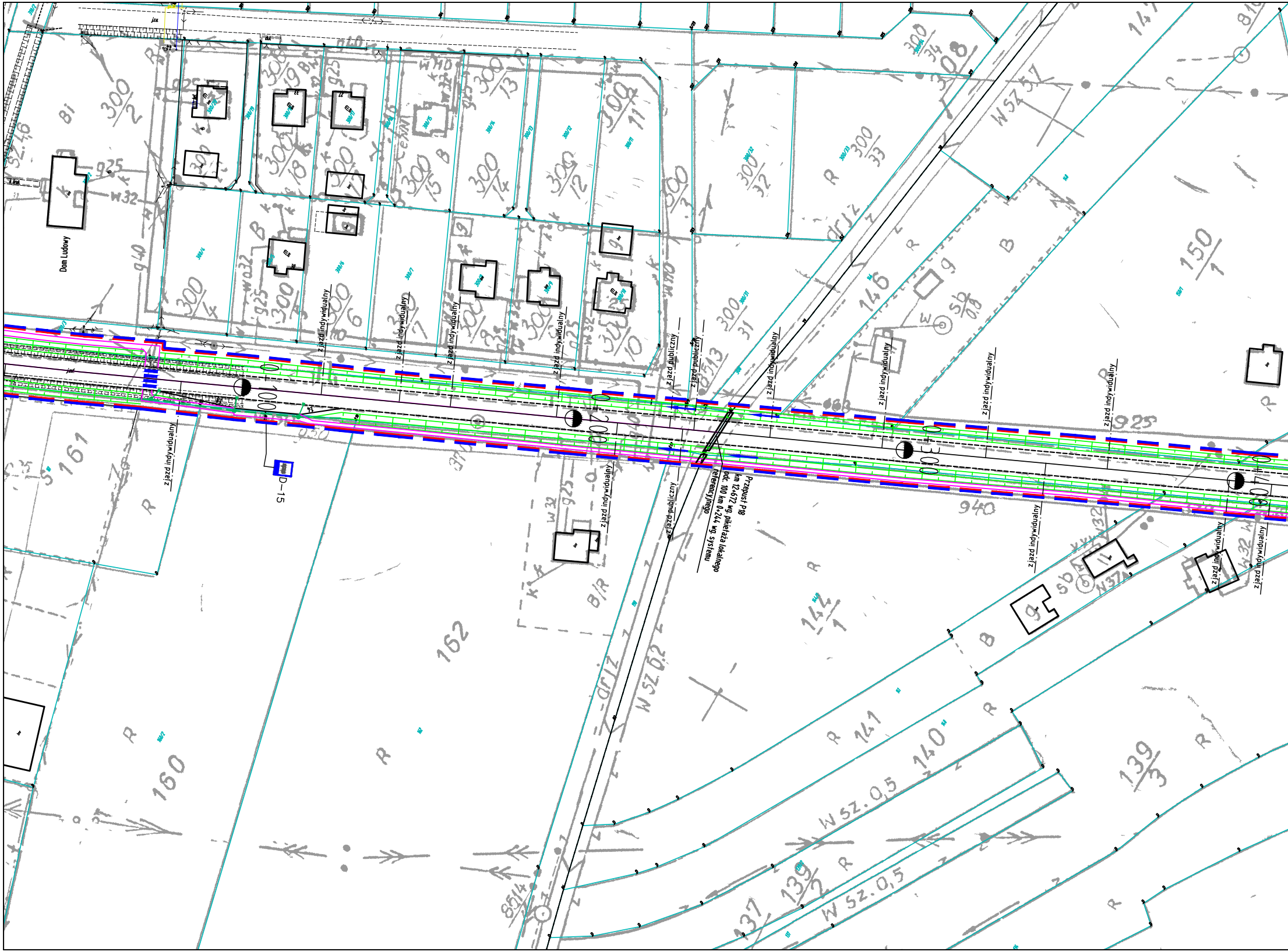
Dom Ludowy
zjazd indywidualny
zjazd indywidualny
zjazd indywidualny
zjazd indywidualny
zjazd indywidualny
zjazd publiczny
zjazd publiczny
zjazd indywidualny
zjazd indywidualny
zjazd indywidualny
zjazd indywidualny
zjazd indywidualny
zjazd indywidualny
zjazd publiczny
zjazd indywidualny
zjazd indywidualny
zjazd indywidualny
zjazd indywidualny
Przepust P18
km 12+672 wg. pikietaża lokalnego
odc. 100 km 0+244 wg. systemu referencyjnego
D-15
0+100
0+200
0+300
0+4
300/2
300/4
300/6
300/7
300/8
300/9
300/10
300/11
300/12
300/13
300/14
300/15
300/18
300/19
300/3
300/31
300/32
300/33
300/34
161
162
160
146
150/1
142/1
141
140
139/3
139/2
137
W 32
W sz. 0,5
W sz. 0,5
W sz. 0,2
W 32
drJz
R
B

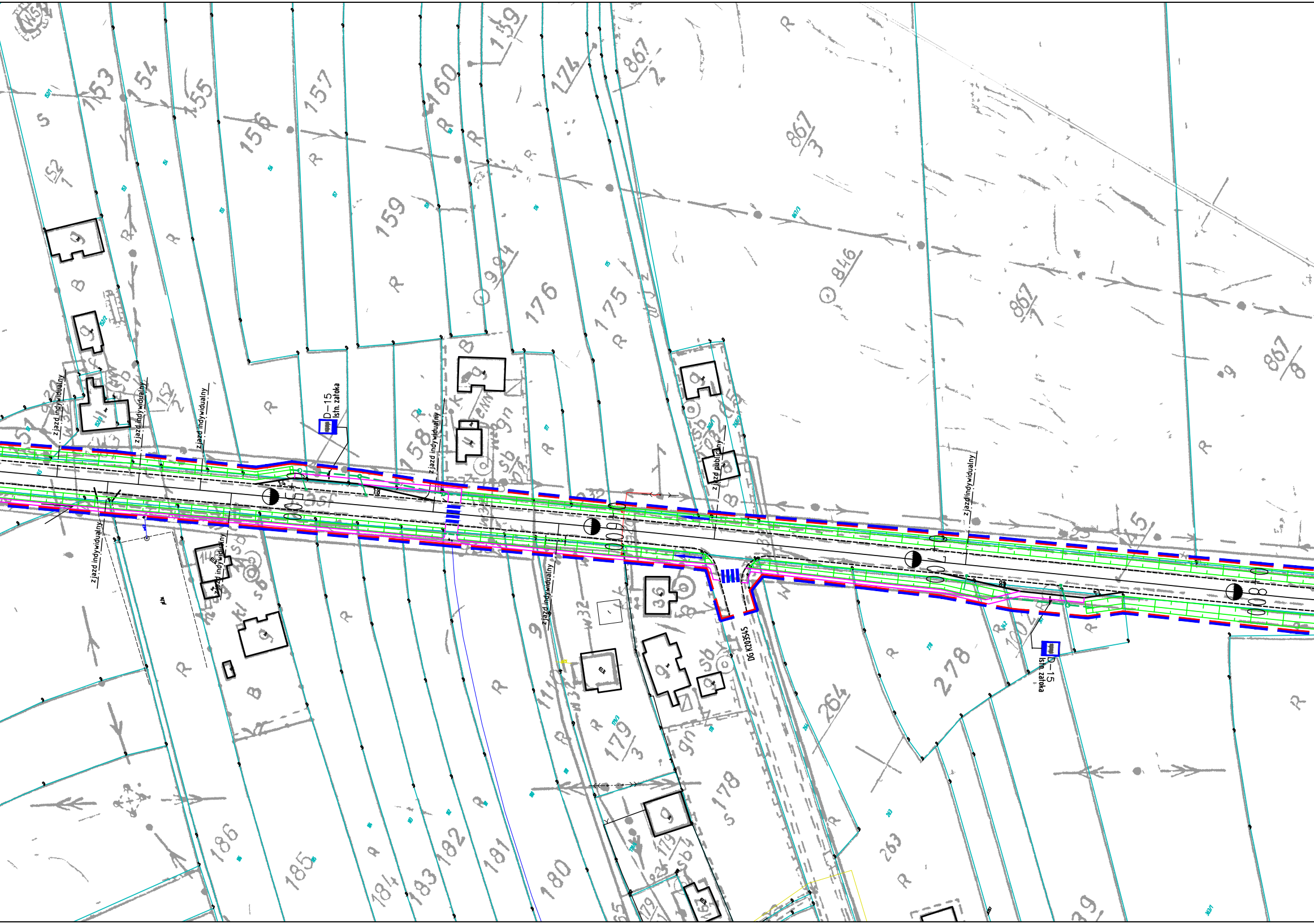
153
154
155
156
157
159
160
139
174
867/2
867/3
846
867/1
867/8
994
176
175
152/1
152/2
158
D−15
Istn. zatoka
zjazd indywidualny
zjazd indywidualny
zjazd indywidualny
zjazd indywidualny
zjazd indywidualny
zjazd indywidualny
zjazd indywidualny
zjazd publiczny
0+500
0+600
0+700
0+800
D−15
Istn. zatoka
DG K203545
36
278
264
263
179/3
178
186
185
184
183
182
181
180
R
B
S
gn
Sb

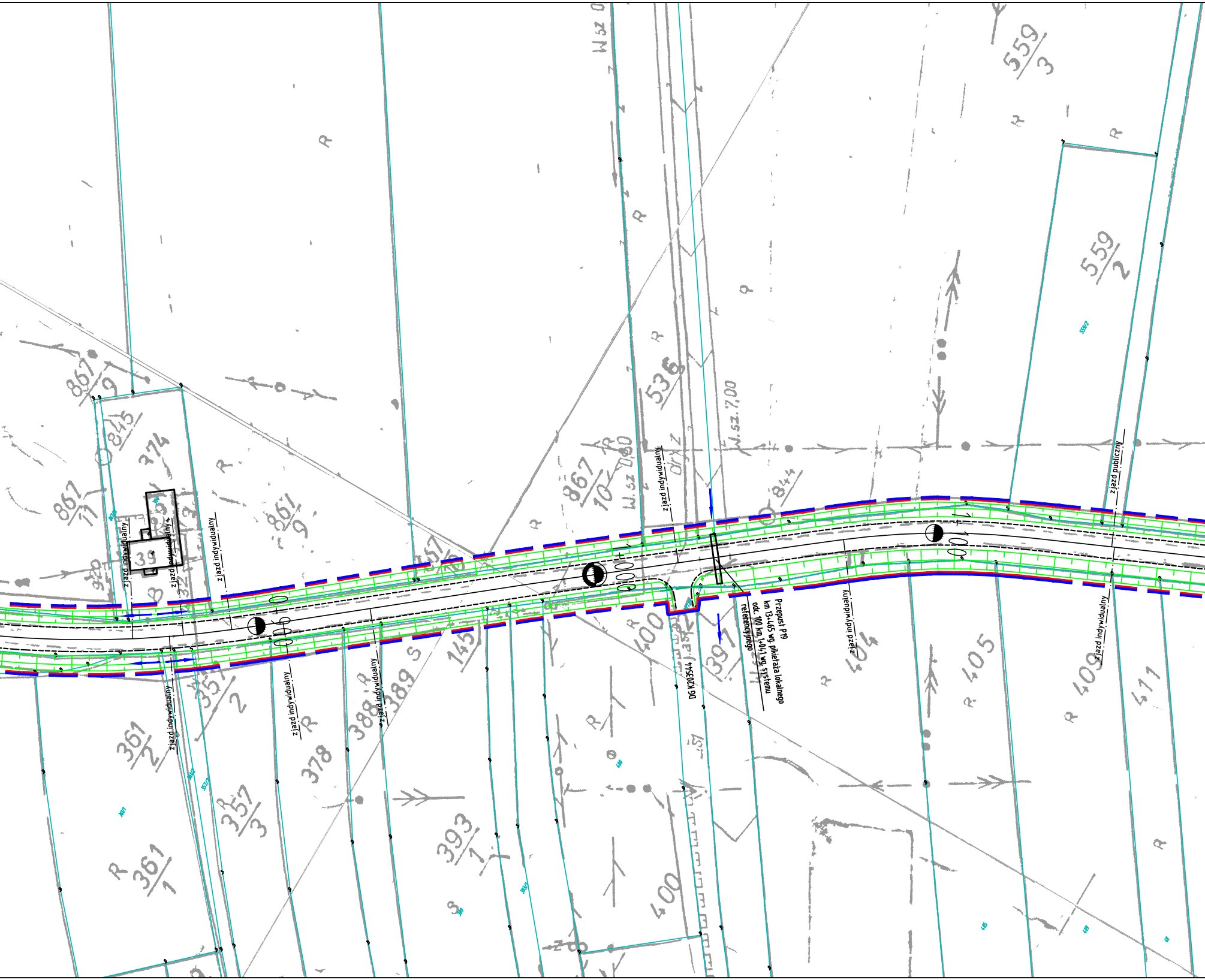

Przepust P19
km 13+465 wg. pikietażа lokalnego
odc. 100 km 1+041 wg. systemu
referencyjnego
DG K203544
zjazd indywidualny
zjazd indywidualny
zjazd indywidualny
zjazd indywidualny
zjazd indywidualny
zjazd indywidualny
zjazd indywidualny
zjazd indywidualny
zjazd indywidualny
zjazd publiczny
0+900
1+000
1+100
559/3
559/2
536
844
867/9
845
374
867/11
867/10
861/9
39
400
397
404
405
409
411
145
389
388
378
357/2
357/3
361/2
361/1
393/1
400
W.sz 7,00
W.sz 0,80
R
S

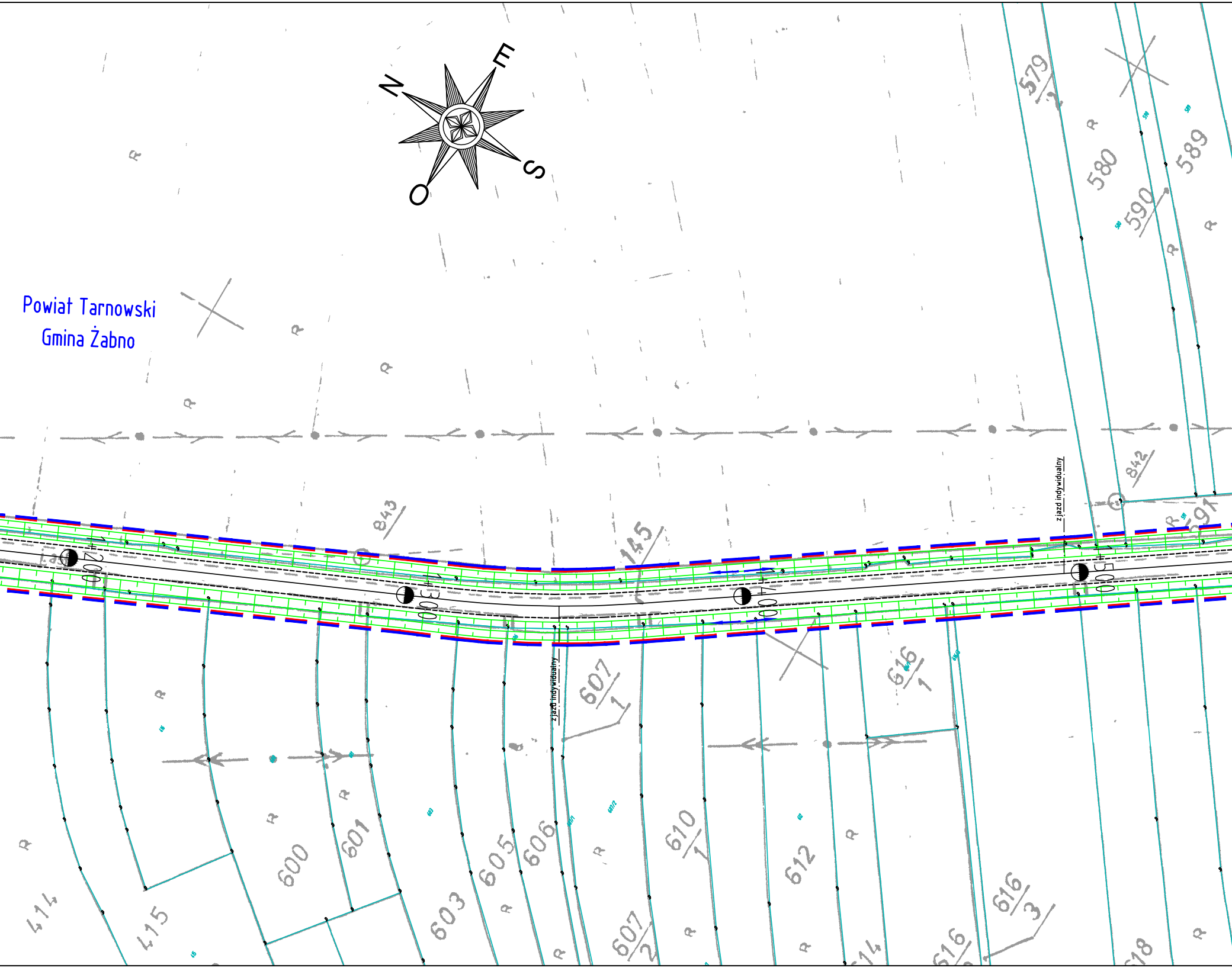
N
E
S
O
Powiat Tarnowski
Gmina Żabno
579/2
580
589
590
842
591
843
145
1+200
1+300
1+400
1+500
zjazd indywidualny
zjazd indywidualny
607/1
616/1
414
415
600
601
603
605
606
607/2
610/1
612
614
616
616/3
618

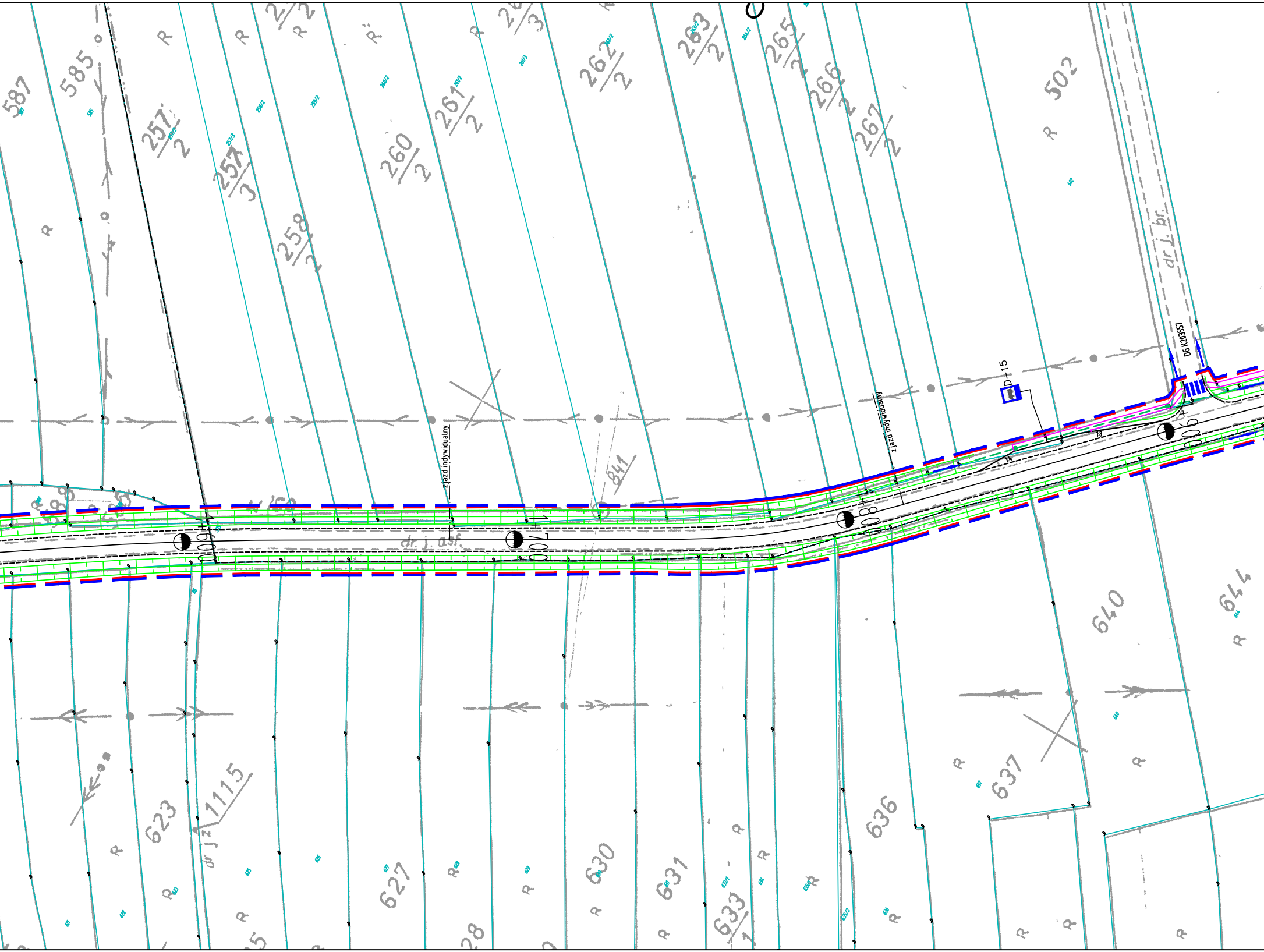
587
585
257/2
257/3
258/2
260/2
261/2
262/2
263/2
265/2
266/2
267/2
502
R
dr j. br.
DG KZ03557
D-15
zjazd indywidualny
zjazd publiczny
841
dr j. asf.
1+600
1+700
1+800
1+900
1:4
1:8
640
644
637
636
631
633/1
630
627
623
1115
dr j z

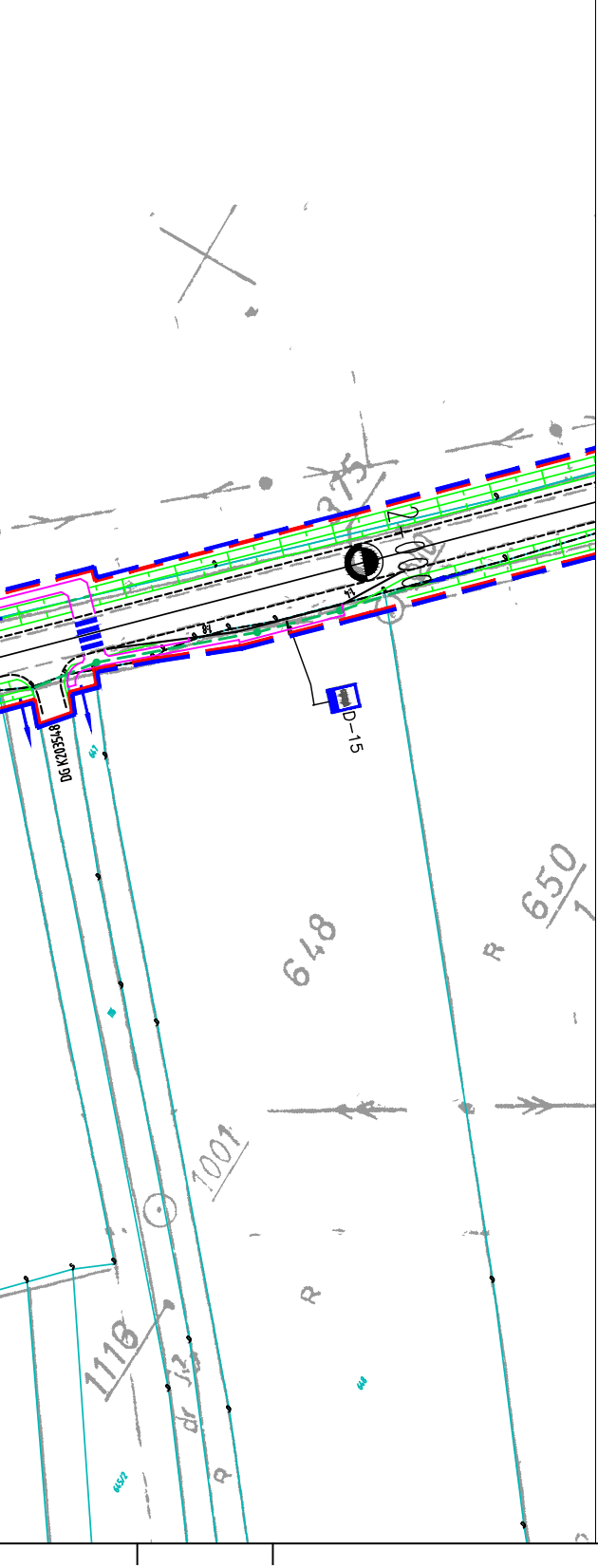
375
2+000
D-15
DG K203548
648
650/1
1001
1118
R
648

LEGENDA:

- – Teren, na którym będzie realizowane przedsięwzięcie
- – Obszar, na który będzie oddziaływać przedsięwziecie
- – Proj. krawędź nawierzchni
- – Proj. krawędź pobocza
- – Proj. krawężnik
- – Proj. obrzeże
- – Proj. rów kryty
- – Proj. przepust
- – Kierunek spływu wód opadowo – roztopowych
- – Proj. kanał deszczowy
- WYL – Proj. wylot kanalizacyjny
- D – Studnia kanalizacyjna
- SW – Studnia wpadowa
- OS D S – Układ oczyszczania
- – Studnia wpadowa
- – Proj. wpust
- KR – Proj. komora rozprężna
- RT – Proj. rurociąg tłoczny
- P – Proj. przepompownia

SKALA: 1:1000

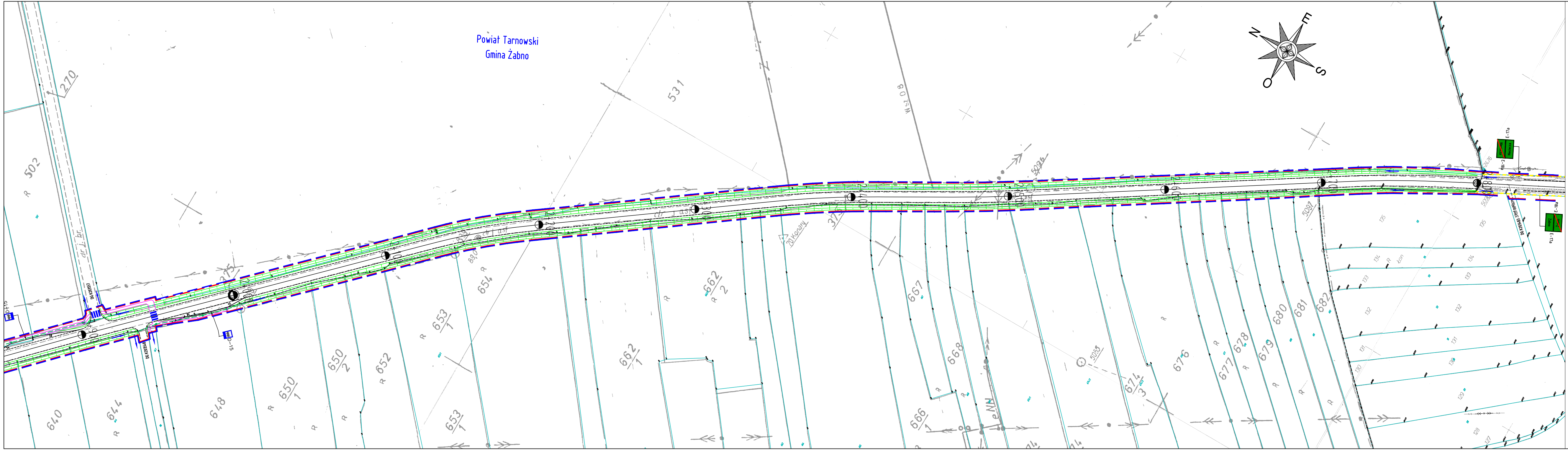
Powiat Tarnowski
Gmina Żabno
N
E
S
O
270
502
531
808
640
644
648
650/1
650/2
652
653/1
653/1
654
657
662/1
662/2
666/1
668
674/3
676
677
678
679
680
681
682
5096
5097
E-18a
Żabno

LEGENDA:

🟥 – – –	- Teren, na którym będzie realizowane przedsięwzięice
🟦 – – –	- Obszar, na który będzie oddziaływać przedsięwziecie
– – – –	- Proj. krawędź nawierzchni
——	- Proj. krawędź pobocza
——	- Proj. krawężnik
——	- Proj. obrzeże
– – – –	- Proj. rów kryty
▭	- Proj. przepust
→	- Kierunek spływu wód opadowo - roztopowych
——	- Proj. kanał deszczowy
WYL —⊏	- Proj. wylot kanalizacyjny
○D	- Studnia kanalizacyjna
○ SW	- Studnia wpadowa
OS ○D ○ ○S	- Układ oczyszczania
8	- Studnia wpadowa
▥	- Proj. wpust
KR ○	- Proj. komora rozprężna
RT ——	- Proj. rurociąg tłoczny
P ○	- Proj. przepompownia

SKALA: 1:1000